


ÖSSZEFOGLALÓ  
A BARADLA-DOMICA-BARLANGRENDSZERBEN

5430/1

2022-BEN VÉGZETT BARLANGKUTATÓ  
TEVÉKENYSÉGEMRŐL

Szerkesztette: Szabó Zoltán



Szentendre, 2023. február

## Összefoglalás.

A Baradla-Domica-barlangrendszer kürtőinek kutatása évtizedek óta, számos szervezésben, több-kevesebb sikerrel, eredménnyel zajlik. Ezekről a kutatási beszámolóban külön nem térnék ki, korábbi jelentések tartalmazzák. Az általam szervezett, a feltételezett felső szint létezésének kérdésében megkezdett kürtómászások a Csernai-ágban végzett térképezési munkák közben kezdődtek meg 2009-ben. Azóta minden évben a Baradla Csoporttal együttműködve számos kürtőbe sikerült felmáshoznunk, főként a Styx és a határ közötti szakaszon. A barlang kürtőinek lajstromba vételét 2015-ben készítettem el. Azzal a céllal, hogy amennyiben lehetőség adódik rá, azokba feljutva, minden kürtőről készüljön dokumentáció, hasonlóan az időközben készülő teljes felméréshez.

A Baradla kürtőkataszter elkészülte után, kutatótársaim javaslatára és igen komoly közreműködésével, olyan mászási módszert sikerült kipróbálni, amelyre még eddig még sehol nem láttunk példát. A korábbi beszámolóimban erről is részletesen beszámoltam.

Az általam szervezett kutatási programok egyszerűbb átláthatósága miatt, 2021-ben barlangkutatási engedélyt kértem az Aggteleki Nemzeti Park Igazgatóságától. Kérelmemet a nemzeti park 2021. július 27-hatállyal jóváhagyta.

Kérelmemet az egyszerűbb átláthatóság és kezelhetőség érdekében, minisztériumi rendeletnek megfelelően a kutatási helyszínek pontos megjelölésével adtam be. Ennek megfelelően az engedély, a tervezett további végpontokkal összesen 63 helyszínre érvényes, a határkő és a Vöröstó közötti szakaszon.

Az elmúlt évben kutatótársaim munkájának köszönhetően sikerült átjárót találni a tavaly feltárt un. Színpad feletti-kürtő, a Honfoglalás-kürtő, a Szilveszter-ág, a Tincitánci-kürtő, és a Négyes ikrek-kürtő között.

## **Előzmények:**

### **A Színpad feletti-kürtő további feltárása.**

2016-ban kivitelezésre került többek között az un. Színpad feletti-kürtő kimászása is (12-es sz. objektum). Már a támasztáskor világossá vált, hogy a kürtő bejárata igen rossz megtartású, a kőzet nem tömör szálkő. A termet itt egy hatalmas vetődés menti breccsazóna szeli át, amelyben a kürtő folytatódott. Már a továbbmászáskor is jelentős mennyiségű törmelék került a színpadra. Szerencsére látogatási időn kívül, újabb omlás történt. Az minden kétséget kizárhatóan megállapítható volt, hogy a törmelék lezúdulása akkor is megtörtént volna, ha a kürtő átvizsgálása nem történik meg. Az esetet jelentettem.

2021. december utolsó napjaiban a kürtő ismételt felülvizsgálatával három főt bíztam meg. Az első felmászás alkalmával ismét jelentős mennyiségű, veszélyes omladék volt észlelhető a kürtő alsó pereménél feltorlódva. A probléma oka könnyen megállapítható volt. Az omladékos bezáró kőzet itt vörösgyaggal kevert breccsa alapú. A vetőbreccsa itt ezért még fokozottabban instabil, mint az oldatos eredetű breccsa kőzetek esetében. A veszélytelenítés közben a kürtő felső szakaszában kisebb nyílás volt látható, amely folytatódni látszott. Másnap újabb akció indult a folytatás felderítésére. A nyíláson átjutva a járat egy nagyobb teremben folytatódott, gyakorlatilag a nézőtér irányába visszakanyarodva. Majd meredeken lefelé folytatódva megközelítette az un. Honfoglalás-kürtőt. Az összeköttetés egyelőre csak vizuálisan volt bizonyítható, az átjárás elegendő kötél hiányában nem valósult meg. Ezzel viszont újabb szakasza vált ismertté a kutatások egyik fő célját képező feltételezett felső szintnek. Az új rész hossza kb. 30 méter.

## **Kürtőmászás a Baradlában, 2022. december 29-30**

**2022 december 29.**-én Kunisch Gyöngyvér, Huber Kilián, Orbán Balázs és Kunisch Péter, barlangkutatók a Baradla barlang Hangverseny terme felé vette az irányt.

A cél a novemberben felmért Honfoglalás-kürtő kiépítésének javítása és a közeli Tinci-Tánci-kürtővel feltételezett kapcsolatának bizonyítása. A kürtőben a kötélpálya megosztásai, bennhagyós, acél nitffülekre és karabinerekre lett cserélve. Kötélpálya szerviz: Kunisch Péter.

Sikerült bizonyítani az összeköttetést a két kürtő között és a két járat összemérése is megtörtént. A térkép mindkét irányból össze lett rajzolva. Mérés: Kunisch Gyöngyvér, Huber Kilián.

Maradt még idő és kapacitás, így a kutatásvezetőtől kapott információk/iránymutatás -arra mász!- alapján elkezdtek a Tinci-Tánci-kürtőjétől balra induló kürtő mászását. Szép, cseppköves falon jutottunk föl egy már ismert kürtőszakaszba, kötél van benne. -Mészáros Rezső mászása. Innen balra, egy cseppkő drapériát megkerülve, balra magunk mögé visszakanyarodó járatba jutottunk. Melyben felmászva a nyeregig a Hangverseny-terem közepén induló kürtő felső pontjába jutottunk Négyes ikrek. Újabb körjárat. Mászók: Orbán Balázs, Kunisch Péter. Felmérés nem készült, vázlat igen, kutvez úrnál megtalálható.

**2022.december 30.**-án Kunisch Gyöngyvér Huber Kilián, Nyerges Attila, Kunisch Péter a novemberi akción megkezdett, a Titánok csarnokában a „dombtetőről” lefele indulva balkézre, a „Lőcsei Fehér asszony” elnevezésű cseppkőformáció fölötti kürtő tovább mászására indult az örök sötétség birodalmába (Dante Pokla-kürtő). A kb. 40 méter magas kürtőben sikerült elérni a felső pontot és konstatálni két fontos dolgot:

1. nem mi voltunk az elsők!
2. sajnós a kürtő nem vezet sehova!

Mint később kiderült, a kürtő első meghódítói Király Gábor és Végh Zsolt voltak!

Felmérés nem történt, következő alkalommal megcsináljuk.

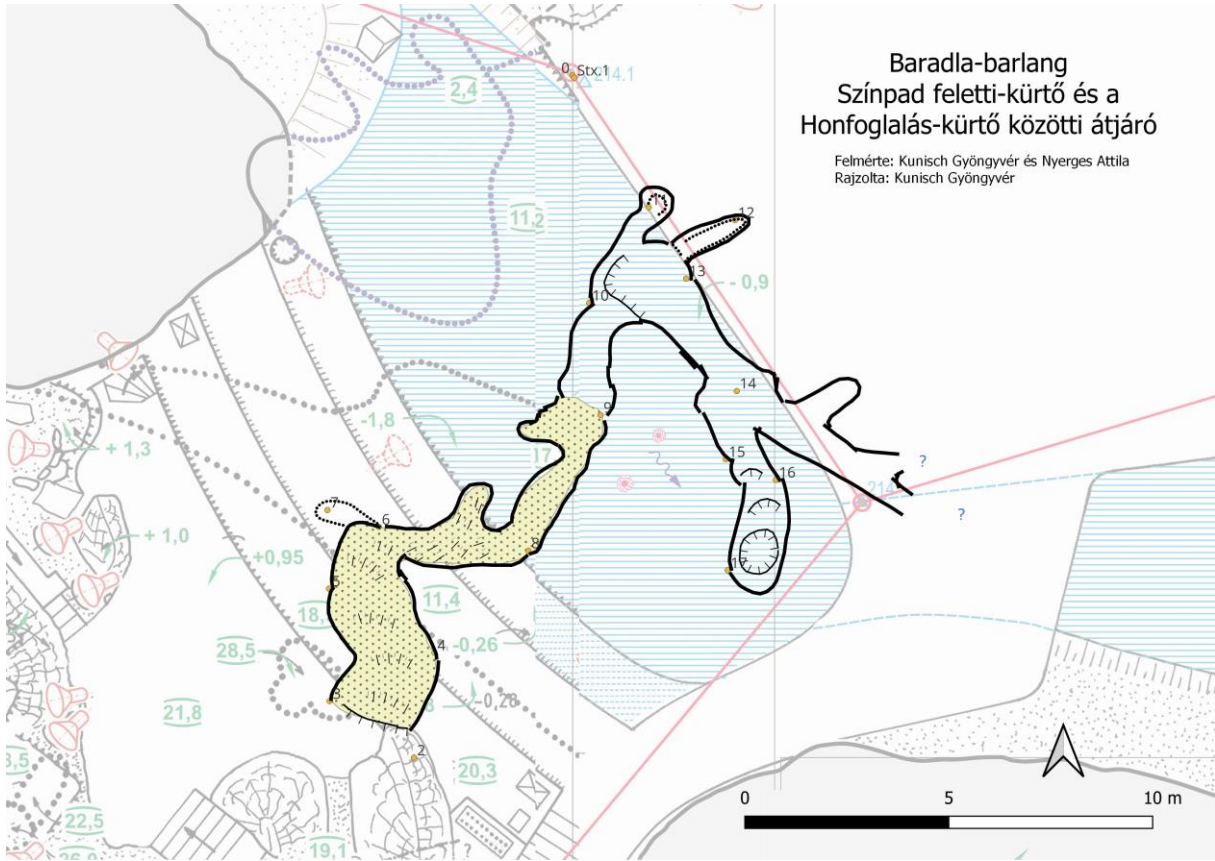
Mászók: Nyerges Attila, Kunisch Péter

Kunisch Péter

Budapest, 2023.02.14.

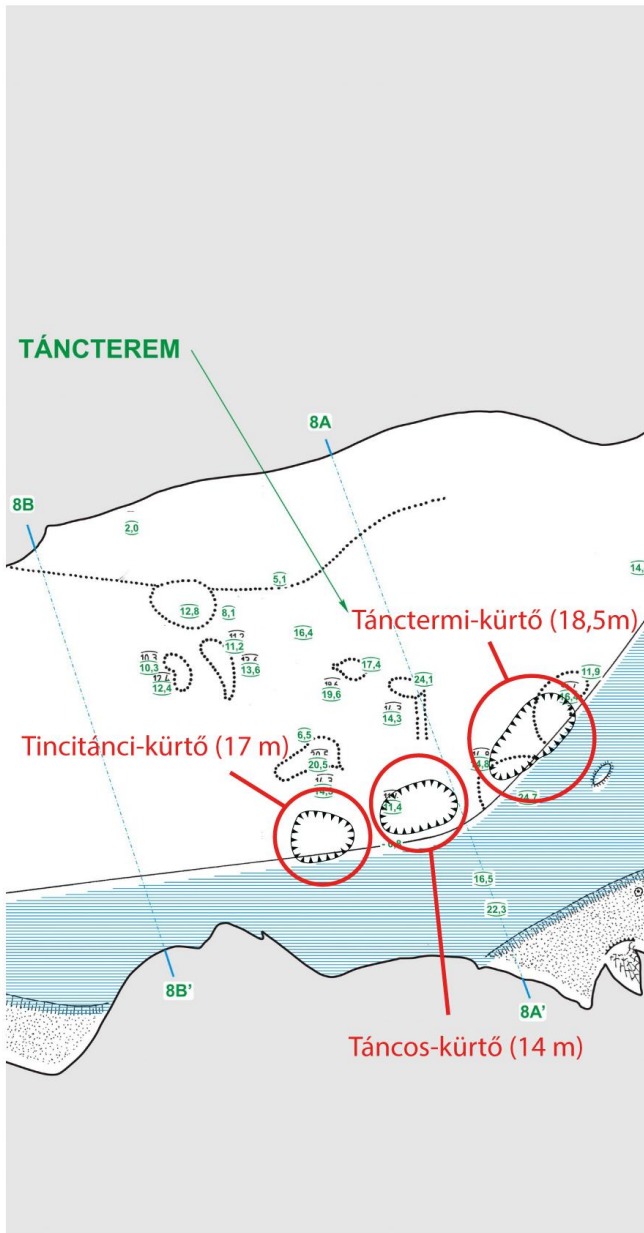
# Baradla-barlang Színpad feletti-kürtő és a Honfoglalás-kürtő közötti átjáró

Felmérte: Kunisch Gyöngyvér és Nyerges Attila  
Rajzolta: Kunisch Gyöngyvér




## 08\_Táncsterem\_01

Baradla-Domica-barlangrendszer  
Felső szint, oldalágak munkatérkép



Táncstermi-kürtő.  
A lépcső után a bal korbát fölött, a 10-11. oszlop között 18, 5 méteres támasztással. Onnan még kb. 6-8 métert fellátni.



Táncos-kürtő.  
A járdavilágítástól az 1. oszlop fölött, 14 méteren nyílik.




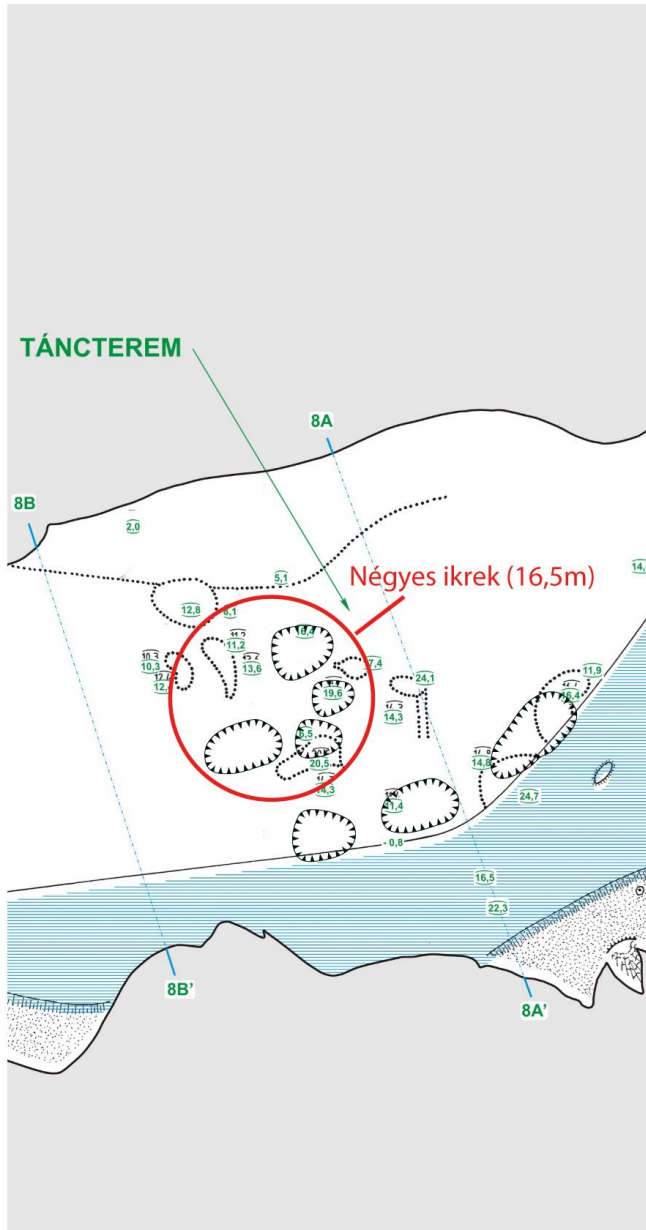
Tincitánci-kürtő.  
A járdavilágítástól a 3. oszlop fölött 17 méteren nyílik. Messzire fel lehet benne látni, járható, mászható!

**Aggteleki-karszt kutatás, 2016.**

(ZOLIGON)

## 08\_Táncsterem\_02

Baradla-Domica-barlangrendszer  
Felső szint, oldalágak munkatérkép



Négyes ikrek.

A táncsterem közepén, 16,5 méter magasságban, sík mennyezetben nyílik egymás közelében 4 lyuk. Úgy tűnik, van közöttük összefüggés. 16 méteren indulnak, utána részben mászható, részben létrás.

Aggteleki-karszt kutatás, 2016.

(ZOLIGON)



A Színpad feletti-kürtő bejárata



A Színpad feletti- és a Honfoglalás-kürtő közötti átjáró






A Színpad feletti- és a Honfoglalás-kürtő közötti átjáró



A Színpad feletti- és a Honfoglalás-kürtő közötti átjáró




A Színpad feletti- és a Honfoglalás-kürtő közötti átjáró



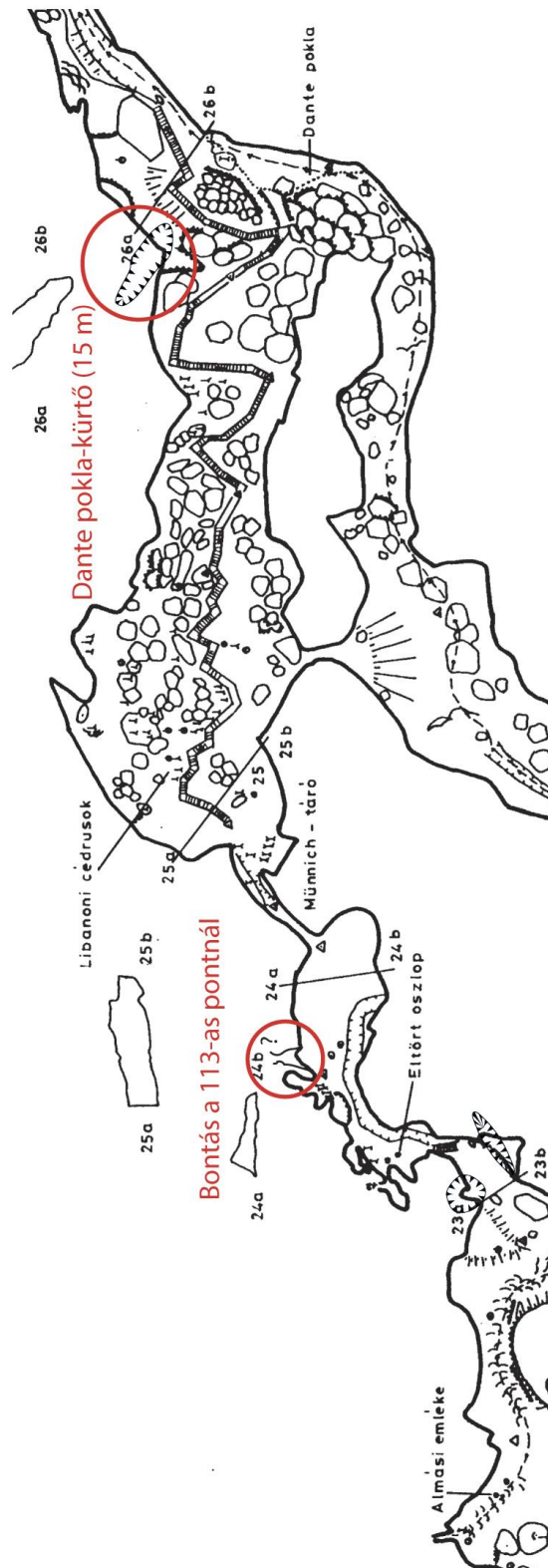
A Honfoglalás-kürtő



A Tánctermi-kürtő tovább mászása



## Baradla-Domica-barlangrendszer Felső szint, oldalágak munkatérkép



Bontás a 113-nál.

A képen látható nyomok friss bontásból származnak. Deponálást megelőző próba-bontás, a kitúrt agyag nagy területen borítja a képződményeket. Néhány méterrel beljebb, arasznyi résen kisebb terembe látni.



Dante pokla-kürtő.

A Libanontól lefelé a 106-tal szemben, impozáns betorkollás. A kürtő első támasztható áthajló felszíne 15 méteren van, innen még érdemes toldani. 315 fokra húz. Nem látni a végét, nem keskeny! Omladékos a perem, agyagos-cseppköves "palák" jönnek, vagy leverték, vagy maguktól.

**Aggteleki-karszt kutatás, 2016.**

(ZOLIGON)



A Dante pokla elnevezésű kürtő kimászása

## **További kutatások a Baradla-barlangban**

December 29-én más helyszíneket is átvizsgáltunk.

Többek között a Libanon-hegyének tetején a kürtőkataszter készítésekor, valamint korábban Sásdi László által is észlelt kicsi becsatlakozó mennyezeti csatornát. Itt egy kéttagú létrát kellett a mennyezet alatt közvetlen megjelenő nyíláshoz támasztani. Sajnos a nyílás mögött nincs folytatása a csatornának, csak egy beöblösödése annak. A csatorna viszont a Dante pokla felől érkezik, és érintve ezt a beöblösödést a fal és a főte találkozásánál tovább halad, majd elcseppkövesedik. Az elcseppkövesedés utáni szintén meredek falszakaszon ekkor vettünk észre egy nyílást, amit némi vonakodás után szintén megtámasztottunk. Sajnos ez sem vezetett oldalágba.

Másik helyszín volt a Viasz-utcában lévő, korábban Gruber Péter és Bárkányi Csaba által átvizsgált magaslat. Ezt főként a dokumentáció elkészítése miatt támasztottuk meg. A térképen ez Puky-kürtejeként van feltüntetve. Ez nem is számít klasszikus értelemben kürtőnek, hanem egy meredeken becsatlakozó oldalág lehet. A felmászást követően meredeken emelkedik, majd a főte hirtelen felmagasodik, és meredeken átível a Viasz-utca felett. A végén a mászhatatlan meredek agyag fal zár a főte alatt, legalábbis letről ez látszott. Itt kötelet rögzítettünk, hogy következő alkalommal a tetejéig felmászva elkészíthessük a dokumentációt.

A kutatásokat, és a dokumentációs munkákat 2023-ban tovább folytatjuk.

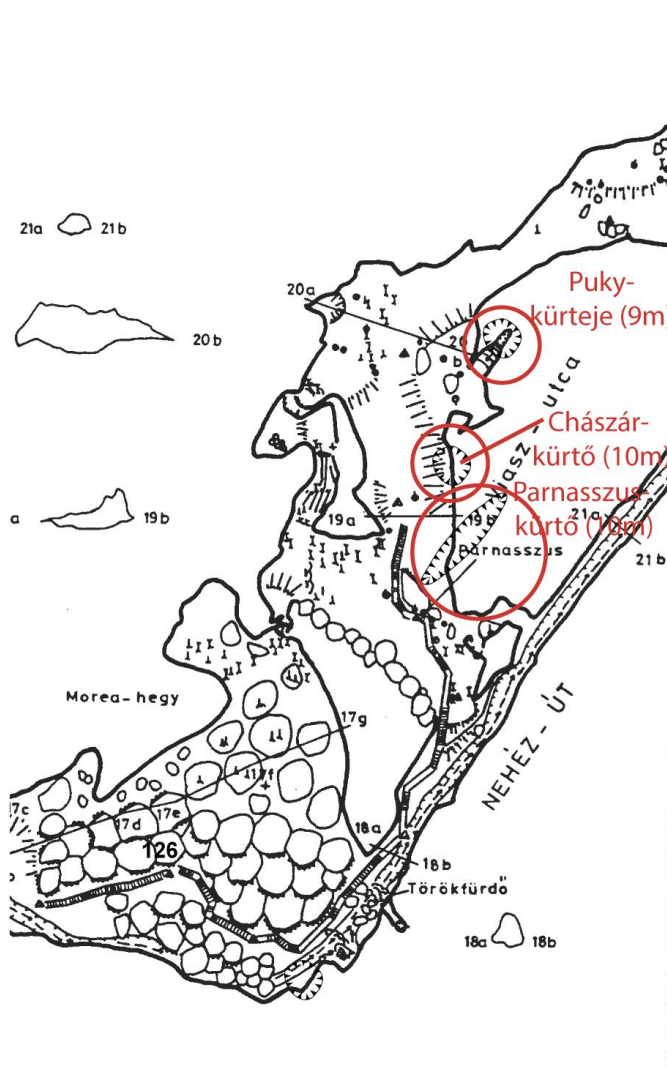
Köszönjük az Aggteleki Nemzeti Park támogatását, segítségét!

Szentendre, 2023. február 15.

Szabó Zoltán  
kutatásvezető

4\_5

**Baradla-Domica-barlangrendszer  
Felső szint, oldalágak munkatérkép**



Parnasszus-kürtő. A 120-as ponttól vissza kb. 10 méterre a meder fölött, Létrás, 10 m támasztás, keskeny, cseppkövesedő, 10 méter után traverzálható. Irány kb. 40 fok.



Chászár-kürtője. A felirat fölött a 120-as ponttal szemben, az agyagdombról látható. Ementáli jellegű lyukacsos mennyezet, ikrás, tiszta csatornafal, erős cseppkövesedés. Létratámasztás 10 méteren.



A 120-as pont után, a Puky-kútja elnevezésű cseppkövesedő öblösüvegnél nyíló oldalágban. Van egy állócseppkő a közepén, némi fészkelés kell a létrának, akkor 9 m-en támasztható.

**Aggteleki-karszt kutatás, 2016.**

(ZOLIGON)



A Puky-kürteje átvizsgálása (Szeredi Anna)





**AZ ESZTRAMOSI FELSŐ-TÁRÓ 1. SZ. BARLANGJÁNAK  
KUTATÁSA 2022-BEN**

**Szerkesztette: Szabó Zoltán**

## **Összefoglalás:**

Az Esztramos-hegy legmagasabban nyíló Felső-táró elnevezésű bányatárójában 2019-ben kezdtük meg a kutatásokat. Engedélyem a Felső-táró 1. sz. barlangjára vonatkozik.

Az előző évben gyakorlatilag a bányatárót kettészelő Nagy-szakadék talpszintjét süllyesztettük. 2022-ben sem történt egyéb, mint a lefelé szélesedő hasadékba a bánya által deponált törmeléket termeltük ki, és helyeztük át a bányatáró hátsó taktusába.

## **Felső-táró 2022.**

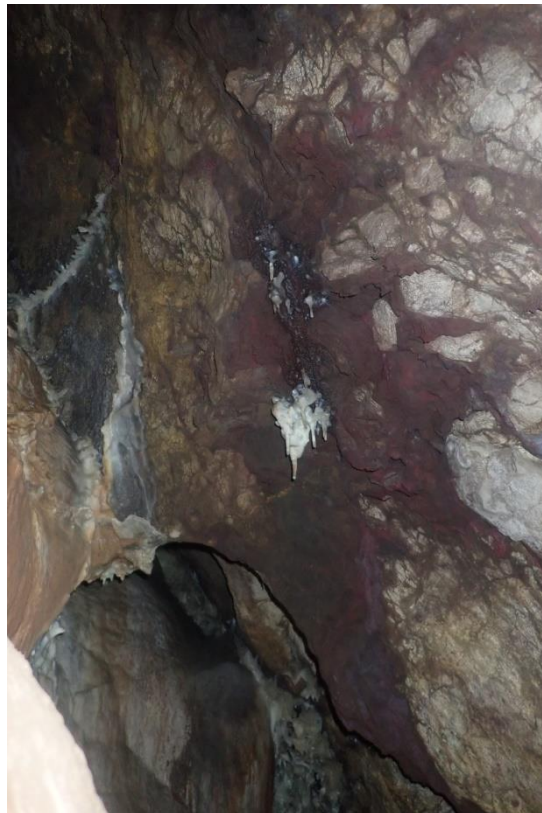
### **2022. március 17.**

Kis létszámú kutatónap. Két feladat. Legutóbbi alkalommal a táró főtéjének az a szakasza, amelyik a bejárat irányából a Nagy-hasadékba hajlik át, erősen repedezettnek bizonyult. Ebbe csavar markereket tettünk. Következő alkalommal a markerek mindegyike kihullott, és nagyobb mennyiségű kőzetanyag is leomlott. Ez a hídfő jobb oldali sarka és a fal közötti szakaszon történt.


Ez alkalommal két fő a főtének ezt a szakaszát veszélytelenítették. Kopogózással, és vésőgéppel sikerült az áthajló szakaszt megtisztítani. Ugyanekkor a Covid fölötti hasadék szakaszba is sikerült kötelet beépíteni, kb. 2/3 –ad magasságba.

Ezalatt elkészült a Micsodák palotájának, és a Nagy-hasadék tetejének poligonozása.

A Felső-táró 1. sz. barlangjának hossza a felmérés alapján összesen 151 méter.



Jellegzetes kép a Micsodák-palotájából. A repedéseket kitöltő fém-oxidokon gyakoriak a heliktitek és cseppkövek (Szabó Z.)



A Nagy-szakadék aljának bontása. 2022 márciusában a bányatalp alatt négy méterre volt a Covid-fülke alja. (Szabó Z.)

### **2022. március 19.**

A munka továbbra is a Nagy-szakadék aljának mélyítésével folytatódott. Az egykori „vödröző fellépő” el lett bontva. A cseppköves falfelületet alkotó hatalmas pillér most már jól láthatóan teljesen el van válva a szálkőzettől. Jól látható, hogy a bányatalpat ért trauma miatt szakadt le, a repedések néhány milliméter szélesek.

A Hátsó-depó vége a hasadéktól indulva jelenleg 24 méterre van. Továbbra is megközelítőleg két méter szélességben, a főtéig van építve.



A Hátsó-depó. Jobb oldalon a 2. múzeumunk látható. (Szabó Z.)

**2022. március 20.**

Tovább folytatódott a hasadék talpszint süllyesztése.



A Nagy-szakadék alja. Jobb oldalon a hidat is tartó Cseppköves-fal látható, amelynek ez a vége van körbe repedezve. (Szabó Z.)

### 2022. április 9.

A világ legtragikusabb kutatótáborra. Mede Marci egy hete vasárnap már nem jött vissza a Kossuth-barlang 3. szifonjából. Még tart a mentés.

És folytatódik a bontás, lefelé a hasadékban. Évi a Heliktites-akna alján bent újabb fülkét bontott ki. A védett zugban vastagabb ropira emlékeztető heliktit szerű képződmények vannak.

El lett bontva a Heliktites feletti Kis-híd.

A hasadék aljára vezető „ösvény” tetején körbe lett bontva egy jelentősebb méretű szikla, amelyet biztonsági okból ideiglenesen körbe támasztottunk vastagabb gerendákkal.




A Marokkói nagy követ ideiglenes körbeácsolása. (Mátó G.)

### 2022. április 10.

Marcit ma felhozzák. Mécsest gyújtottunk a Táróban.



Tovább bontottuk a hasadék alján. A Heliktites ablakánál is ment a talpszint süllyesztés, így a hasadék alja némileg mindenhol négy méterre van a híd alatt.



A Covid-fülke alja az áprilisi kutatótábor idején. (Mátó G.)

**2022. május 7.**

Folytatódott a hasadék alján a bontás. Valamint el lett bontva a „Marokkói nagy követ”.



A Nagy-hasadék lejárójában lévő közettömb elbontásának pillanatai. (Mátó G.)

**2022. május 8.**

Folytatódott a hasadék aljának talpszint süllyesztése.



Barbi depója (balra). A kép közepén látható vödrözőktől kb. 25 méterre vagyunk. (Mátó G.)

**2022. augusztus 6.**

**Hatvanadik nap a bányában!**

Legutóbb a nagykövet a Heliktites bejárata elé gurult, így most a Covid-fülke alját bontottuk. Szép számmal vagyunk, így minden posztra jut elég munkaerő.



A Covid-fülke és a Nagy-szakadék találkozása. Balra a Búbos kemence látható. Jobbra a hasadék a híd alá fordul. A mélység 4,5 méter. (Szabó Z.)

**2022. augusztus 7.**

Igazi nyári kutatótábori hangulat, és pompás létszámförlény. Ezért tudunk váltani is a munkahelyeken, míg mások a felszínen töltik az időt.

A hasadék alján a Cseppköves fal tövében egyre inkább apró szemcsés murva, ill. porszerű anyag bukkan felszínre. Látszik annak is a nyoma, hogy az előfúrásokkal kifolyó öblítővíz is itt folyt el a mélybe. A morzsalék alatt helyenként barna agyag is megjelent. Olyan mintha elkezdene megjelenni az eredeti talpszint? A Csoki alatti külső fülkeívben megint hézagosság és mosott a törmelék.



A Covid-fülke alja. Innen szemben jobbra nyílik Tücsi-aknája, ami három méter mély. Szemben a Búbos kemence. (Szabó Z.)



**2022. szeptember 4.**

A hasadék alját, és a Covid alját jövesztjük. A Csoki alatti külső fülkeív alja nyílik, és hamarosan el is záródik. Azonban jól látható az, hogy a Csokiból kifolyó vörösgyag itt nyelődött el. Gyakorlatilag az Elefánt alatt rajzolódik ki ez az ív.



A Nagy-szakadék alja a Covid-fülke, és a Búbos kemence. A mélység 5,5 méter. (Szabó Z.)



A Barbi-depó. A függőleges tám 29 méterre van a vödörzöktől. (Szeredi A.)

**2022. október 1.**

Keservesen esik, és langymeleg van. Pipálnak a hegyek. Bent is szakad! Pont a vödörhúzónál.

Nagy erővel bontjuk a Covid alját. A kis végponti aknának sikerült letisztázni a peremét, így a Covid alatti mélyítés egy jól elkülönülő aknában folytatódik.



A Covid-fülke alján, ahol a bontó ember dolgozik, ott lyukadtunk vissza a Tücsi-aknába.  
(Mátó G.)

**2022. október 30.**

A hasadék alját szinte teljes hosszában bontjuk, mert a Heliktites elől el lett bontva a Nagykövet maradáka is. A Covid-fülke alján négyen is lehet termelni a törmelékét. A Búbos kemence alatt azon a részen, ahol a vörösagyag elszivárgást mindig is észleltük, kisebb üreg nyílt meg, aminek az alja vörösagyaggal volt feltöltődve.



Hat méter mélyen a Covid-fülkében. (Szabó Z.)

**2022. november 1.**

**Hatvanötödik nap a bányában.**

Folytatódott a Covid aljának talpszint süllyesztése.



A Covid-fülke alján már át lehet kúszni a Karvaly-orra alatt. (Mátó G.)

### **2022. december 30.**

A Szilveszteri Kutatótábor első bányanapja.

Többen meglátogatnak minket, akad, aki húz is egyet-egyed. De jól látszik minden erre tévedő barlangkutatóknak, hogy látván azt, hogy mennyire jól működik az egész gépezet, nem nagyon tudnak mit megfogni, odébb vinni. Óvatosan néznek a mélybe a hídról, hitetlenkedve méregetik a depót, de már is félre kell ugrani a furikos rikkantására. Így megy ez.

Fontos feladatunk volt. A cseppköves fal aggasztóvá vált legutóbb. Így hát rögtönöztünk néhány támasztást a szemközti falhoz. Úgy tűnik, hogy van alapja a sziklapillérnek, de a rétegviszonyok, és a repedezettség miatt féltünk, hogy a pillér kicsúszik a hasadék aljának az irányába. Ezért próbáltuk az anyagközethez szorítani, vagy inkább csak lassítani a folyamatot.

### **2022. december 31.**

A Covid alját bontjuk. Még mindig nem mutat jelentősebb változást.

A depó vége kezd nagyon messzire nyúlni.

Eltelt a harmadik év a bányában.

### **2023. január 1.**

Nem túl korai ébredés, az Újévet a Berczik Pali féle máglyánál köszöntöttük.

Langyos, ködös idő van.

Alpin megoldások a Covid fölött, át kell helyezni a vödörhúzó csigát, hogy a vödör ne ütközzön a hídnak. Odalent a Covid alját takarítottuk. Kb. 350 köbméter kitermelésén vagyunk túl.



A Nagy-szakadék lejárati ösvényének takarítása. (Szabó Z.)



A Covid-fülke alja és a Cseppköves fal megtámasztott falfelülete 2022 végén. (Szabó Z.)





Egy pillanat a páholy humoristáinak mindennapjaiból. (Szabó Z.)



A Barbi-depó. A rámpa túljutott a 29 méterre lévő támon. (Szabó Z.)

## **Következtetések, és tervek.**

A Felső-táró kutatását 2023-ban folytatni szeretném. Ehhez első lépésben engedélyem megújítását kell intézennem. A barlang feltárása eddig gyakorlatilag a bányászat során a Nagyszakadékba deponált kötőrmelék eltávolításáról szól. Olyan törmeléket távolítottunk el, amely 99 %-ban osztályozottnak mondható. Arra a kérdésre, hogy miért töltötték fel hasznosítható mészkötőrmelékkel a barlangot, valószínűleg nem kapunk választ. A választ arra a kérdésre várja mindenki, hogy mikor történik komolyabb változás a kitöltés eredetét illetően. A hasadék kitöltésében vannak kisebb változások. Néha nagyobb kövek is megjelennek, de szinte teljes egészében osztályozott kőzettörmelék tölti ki a teljes szelvényt. Ritkán előkerül egy nagyon apró darabos frakció, finom porral, és a furatöblítő víz nyomaival. Vagyis az altáró előre hajtásakor került be a hasadékba, valószínűleg közvetlen a hasadékon áthaladás után. Összességében azonban az észlelhető, hogy fogy a törmelék. A Covid-fülke alja lassan záródik, a Búbos kemence cseppkődomja azonban ismét meredekebbé vált. Légmozgás nagyobb hőmérséklet különbségek esetén észlelhető. A Cseppköves fal meg lett támasztva, azonban a tavaszi kutatótáborban annak biztosítására végleges megoldást kell kitalálni. Üregek előkerülését továbbra is a törmelék eltávolítása közben remélhetünk.

Köszönjük az Aggteleki Nemzeti Park támogatását, és segítségét!

Köszönöm kutatótársaimnak a körülmények ellenére tanúsított kitartását, munkáját, és fegyelmét!

Szentendre, 2023. február 14.

Szabó Zoltán

kutatásvezető

## Összefoglalás

Barláng neve: **Esztramosi Felső-táró 1. sz. barlangja**

Kataszteri száma: 5412-5

A kutatással érintett barlangszakaszok: 1. sz. barlang teljes szakasza

A vagyongazdálkodási hozzájárulás jogosultja: Szabó Zoltán

Vagyongazdálkodási hozzájárulás kibocsátója, száma: BO-08/KT/02146-8/2018.

Vagyongazdálkodási hozzájárulás lejárata: 2022. december 31.

Vagyongazdálkodási hozzájárulás módosításának száma (ha van): ---

Jelentés időszaka: 2022. március – 2023. január 1.

Kutatásvezető: Szabó Zoltán

Kutatásvezető-helyettes: Gruber Péter Sebestyén

A barlang hossza és vertikális kiterjedése a kutatás megkezdésekor (a jelentési időszakra vonatkoztatva): **152 m, + 23, 3m, -7,8 m**

A kutatás során talált új barlangszakaszok hossza, vertikális kiterjedése: -

A barlang hossza és vertikális kiterjedése a kutatási jelentési időszak végén: **155 m, + 23,3 m, -7,8m**

A jelentés lezárásának időpontja: **2023. február 15.**

A jelentést összeállította: Szabó Zoltán



ÖSSZEFOGLALÓ  
A MÁTYÁS-HEGYI KELETI-KŐFEJTŐ 17. SZÁMÚ BARLANGJÁBAN

4763/16

2022-BEN VÉGZETT BARLANGKUTATÓ  
TEVÉKENYSÉGEMRŐL

Szerkesztette: Szabó Zoltán

## Összefoglalás:

A Keleti-kőfejtő alsó udvarában nyíló 17-es barlang kutatását előzőleg a Pagony csoport végezte, azonban a kitöltés már kézi erővel nem volt jöveszthető.

Kollektívánk már gépesített megoldásokkal tervezett felvonulni a helyszínre. Azonban az első szemrevételezéskor kiderült, hogy a barlang bejáratának főtéje némi biztosítási munkát igényel. Ezt azonban tárgyévben már nem tudtam megvalósítani.

2023-ban a járat biztosítás megvalósítását követően megkezdjük a talpszint süllyesztését.

Barlang neve: **Keleti-kőfejtő 17. sz. barlangja**

Kataszteri száma: **4763-16**

A kutatással érintett barlangszakaszok: A barlang bejárat szakasza

A vagyonkezelői hozzájárulás jogosultja: **Szabó Zoltán**

Vagyonkezelői hozzájárulás kibocsátója, száma: **DINPI/944-1/2022**

Vagyonkezelői hozzájárulás lejárata: 2024.december 31.

Vagyonkezelői hozzájárulás módosításának száma (ha van): ---

Jelentés időszaka: 2022

Kutatásvezető: **Szabó Zoltán**

Kutatásvezető-helyettes: -

A barlang hossza és vertikális kiterjedése a kutatás megkezdésekor (a jelentési időszakra vonatkoztatva): 9 m, -1 m

A kutatás során talált új barlangszakaszok hossza, vertikális kiterjedése: 0 méter

A barlang hossza és vertikális kiterjedése a kutatási jelentési időszak végén: 9 m, -1 m

A jelentés lezárásának időpontja: **2023. 02. 15.**

A jelentést összeállította: Szabó Zoltán

Szentendre, 2023. február 15.

ÖSSZEFOGLALÓ  
A KLOTILD-BARLANGBAN

4830/1

2022-BEN VÉGZETT BARLANGKUTATÓ  
TEVÉKENYSÉGEMRŐL

Szerkesztette: Szabó Zoltán

## Összefoglalás:

A Klotild-barlang kutatásában bekövetkezett jelentős fordulat, amely új barlangszakasz feltárását eredményezte, a térség hévizes barlang fejlődésének további kutatását tűzte ki célul. 2022-ben több alkalommal végeztem terepbejárást a Klotild-barlang környezetében, számos felszíni adatot rögzítve. A barlangban egy végponton végeztem bontási munkálatot. Ez egyelőre töredéke annak, amit a tárgyévi munkálatokra terveztem, de kutató kollektívám lehetőségei erősen korlátozottak voltak.

2023-ban már egy márciusi kutatótáborral folytatjuk a feltárást.

Barlang neve: **Klotild-barlang**

Kataszteri száma: **4830-1**

A kutatással érintett barlangszakaszok: Bekey-terem, 3-as végpont.

A vagyongazdálkodási hozzájárulás jogosultja: **Szabó Zoltán**

Vagyongazdálkodási hozzájárulás kibocsátója, száma: **DINPI/942-1/2022**

Vagyongazdálkodási hozzájárulás lejárata: 2024. december 31.

Vagyongazdálkodási hozzájárulás módosításának száma (ha van): ---

Jelentés időszaka: 2022

Kutatásvezető: **Szabó Zoltán**

Kutatásvezető-helyettes: -

A barlang hossza és vertikális kiterjedése a kutatás megkezdésekor (a jelentési időszakra vonatkoztatva): **142,3 m -17,25 m**

A kutatás során talált új barlangszakaszok hossza, vertikális kiterjedése: 0 méter

A barlang hossza és vertikális kiterjedése a kutatási jelentési időszak végén: **142,5 m, -17,5 m**

A jelentés lezárásának időpontja: **2023. 02. 15.**

A jelentést összeállította: Szabó Zoltán

Szentendre, 2023. február 15.