

(Borító)

Kutatási jelentés
a Diós-pataki 2. sz. víznyelő (3581-58)
2023. évi kutatásáról

Készítette: A Szent Özséb Barlangkutató Egyesület nevében Slíz
György elnök

Összefoglalás

Barláng neve: Diós.pataki 2.sz.víznyelő

Kataszteri száma: 5381-58

A kutatással érintett barlangszakasz(ok): ...

A vagyongazdálkodási hozzájárulás jogosultja: SZÖBE

Vagyongazdálkodási hozzájárulás kibocsátója, száma: BNPI, 91/5/2021

Vagyongazdálkodási hozzájárulás lejárata: 2023. dec. 31.

Vagyongazdálkodási hozzájárulás módosításának száma (ha van):

Jelentés időszaka: *2023.január1. – 2023 december 31.*

Kutatásvezető: Urbán Péter

Kutatásvezető-helyettes: Slíz György

A barlang hossza és vertikális kiterjedése a kutatás megkezdésekor (a jelentési időszakra vonatkoztatva): 362m, 26m

A kutatás során talált új barlangszakaszok hossza, vertikális kiterjedése: 0

A barlang hossza és vertikális kiterjedése a kutatási jelentési időszak végén: 362m, 26m

A jelentés lezárásának időpontja: *2024. február 14.*

A jelentést összeállította: Slíz György

A jelentés szöveges, tartalmi része a vagyonkezelői hozzájárulásban megadott időszakban történt kutatásáról

- Sajnos 2023-ban nem jutottunk el a barlangba.

Dátum: 2024. február 14.



Urbán Péter

Urbán Péter
Kutatásvezető

Slíz György

Slíz György elnök,
Szent Özséb Barlangkutató Egyesület

(Borító)

Kutatási jelentés
a Dinó-rejtekek (4830-8)
2023. évi kutatásáról

Készítette: A Szent Özséb Barlangkutató Egyesület nevében Slíz György elnök

Összefoglalás

Barlang neve:Dinó-rejtek, szinoníma: Kiss Péter-barlang

Kataszteri száma:4830-8

A kutatással érintett barlangszakasz(ok): bejárat szakasz

A vagyongazdálkodási hozzájárulás jogosultja: SZÖBE

Vagyongazdálkodási hozzájárulás kibocsátója, száma: PE-06/KTF/6544-4/2019

Vagyongazdálkodási hozzájárulás lejárata: 2024. ápr. 15.

Vagyongazdálkodási hozzájárulás módosításának száma (ha van):

Jelentés időszaka: *2023 január1. – 2023 december 31.*

Kutatásvezető:Urbán Péter,

Kutatásvezető-helyettes:Slíz György

A barlang hossza és vertikális kiterjedése a kutatás megkezdésekor (a jelentési időszakra vonatkoztatva):843m, 119m

A kutatás során talált új barlangszakaszok hossza, vertikális kiterjedése: 0

A barlang hossza és vertikális kiterjedése a kutatási jelentési időszak végén:843m, 119m

A jelentés lezárásának időpontja: *2024. február 14.*

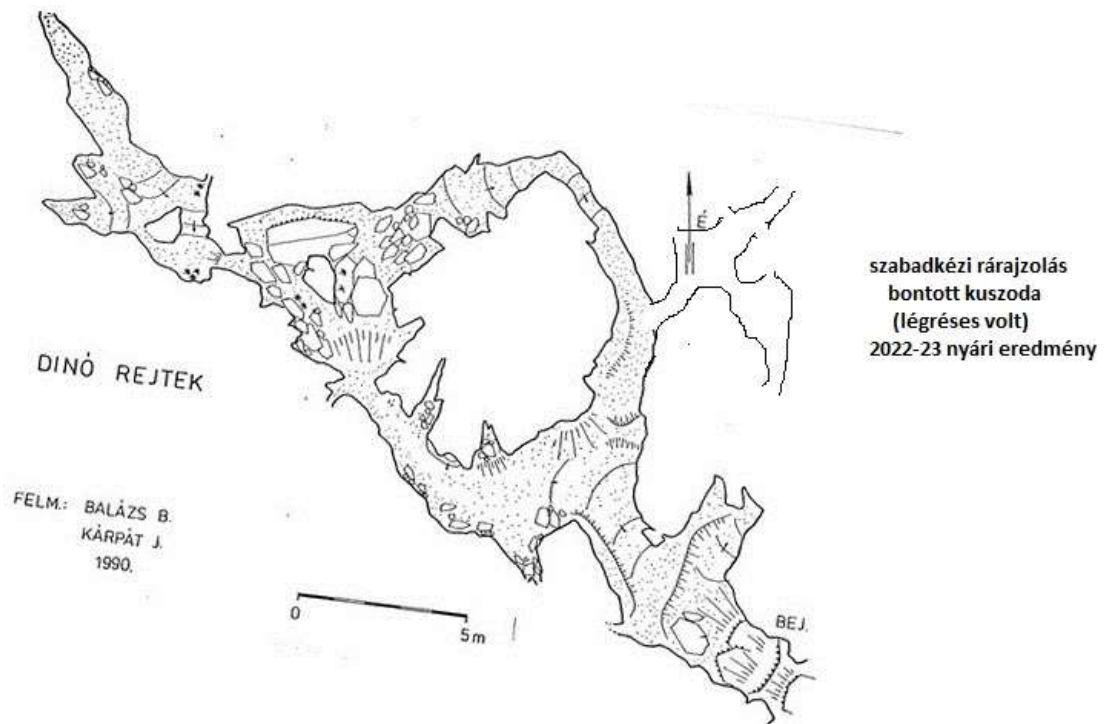
A jelentést összeállította: Slíz György

A jelentés szöveges, tartalmi része a vagyonkezelői hozzájárulásban megadott időszakban történt kutatásáról

A barlangban 2023-ban nyáron a bejárat közelében végeztünk kitermelést, a kuszoda jobbra tartó ágát kezdtük el a fal aláhajlását követve bontani. Itt a homokkő alatt nagyon laza humuszos kitöltés van, amely eltávolításával többé-kevésbé kúszható, helyenként négykézlábás járat bontakozik ki, melynek aljzata a laza kitöltés alatt sem mészkő, hanem vagy átalakult mészkő, vagy valami cementálódott kitöltés - akárcsak másutt a barlang felső szintjén. A kuszodának, amelyet követünk, a főtéje a borz által ki van koptatva és össze van zsírozva, szőrözve. Alaprajzát lásd a Kárpát-féle térképre rávezetve mérés nélkül, szabad kézzel.

2024 februárban ellenőriztük a bejáratot, és az ajtóval és előtte minden rendben volt. A bejáraton kívül lévő nemhivatalos információs táblánkat az eredeti helyéről kitörve, de újra felállítva, kövekkel kitámasztva találtuk. Ez lehetett a földbe süllyesztett fa oszlopok természetes korhadásának a következménye.

A bejáratról 3 db fényképet mellékelünk.



Dátum: 2024. február 15.

Slíz György elnök,
Szent Özséb Barlangkutató Egyesület


Urbán Péter
Kutatásvezető



Melléklet







(Borító)

Kutatási jelentés
a Naszályi-barlangrendszer (5221-1)
2023. évi kutatásáról

Készítette: A Szent Özséb Barlangkutató Egyesület nevében Slíz
György elnök

Összefoglalás

Barláng neve: Naszályi-barlangrendszer

Kataszteri száma: 5221-1

A kutatással érintett barlangszakasz(ok): ...

A vagyongazdálkodási hozzájárulás jogosultja: SZÖBE

Vagyongazdálkodási hozzájárulás kibocsátója, száma: DINPI/1251-3/2020

Vagyongazdálkodási hozzájárulás lejárata: 2023. aug. 31.

Vagyongazdálkodási hozzájárulás módosításának száma (ha van):

Jelentés időszaka: *2023. május 1. – 2023. augusztus 31.*

Kutatásvezető: Urbán Péter

Kutatásvezető-helyettes: Slíz György

A barlang hossza és vertikális kiterjedése a kutatás megkezdésekor (a jelentési időszakra vonatkoztatva): 2650m, 170m

A kutatás során talált új barlangszakaszok hossza, vertikális kiterjedése: 100m, 20m

A barlang hossza és vertikális kiterjedése a kutatási jelentési időszak végén: 2775m, 170m

A jelentés lezárásának időpontja: *2024. február 15.*

A jelentést összeállította: Slíz György

A jelentés szöveges, tartalmi része a vagyonkezelői hozzájárulásban megadott időszakban történt kutatásáról

A nyár során megpróbálkoztunk az Annanász-ág alsó végpontjának a bontásával, amely egy a Kalickás-termi bontáshoz hasonló, betonozást igénylő, reménytelen omladékbányává kezdett fajulni, ezért még idejekorán felhagytunk vele.

Ezt követően megvizsgáltunk egy 2017-ben időhiány miatt elhagyott végpontot a Forradalmi-ágban, közel a P-kürtőhöz, itt 2023 augusztus 20-án kb. 50m új járat tárult fel, a felfelé tartó, enyhén huzatoló Szent István-ág. A huzat itt nyáron lefelé jött. A végpontja kijelöléses elszűkülés.

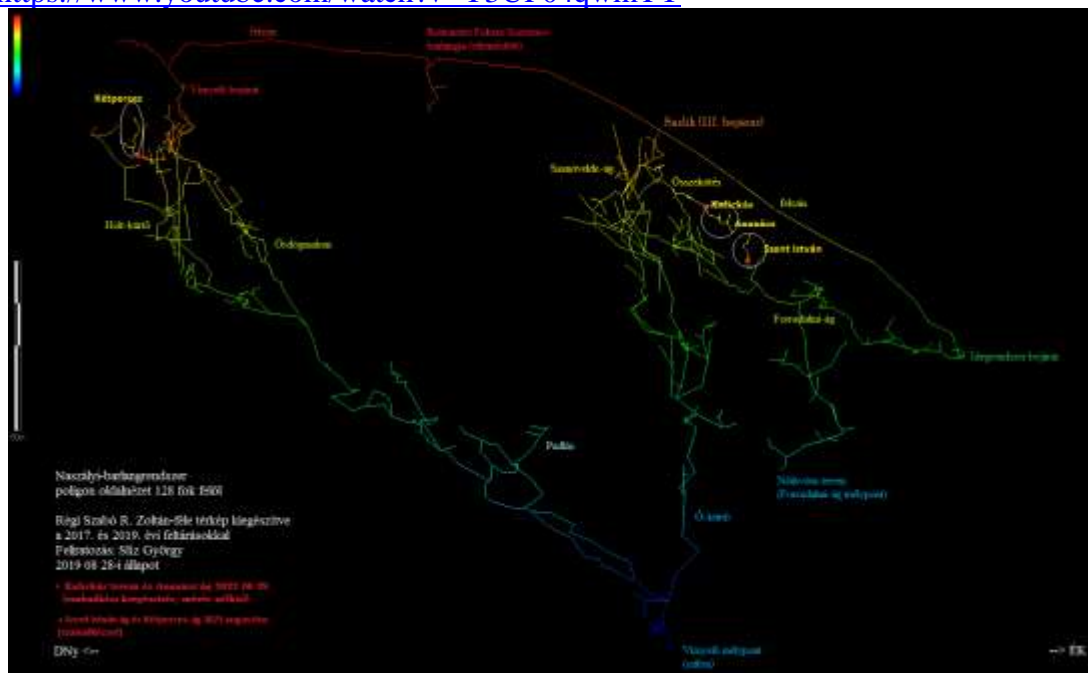
Augusztus 29-én pedig a Holt-kürtő tetején néztünk meg egy már tavaly észrevett kijelöléses végpontot, egy omladék-besuvadást, ahol felfelé próbálkoztunk a bontással, és már rögtön az első alkalommal bejutottunk, ezért lett Kétperces-ág. Itt az omladékot elhagyva egy kétfelé ágazó, szálkőben tekergő, cseppköves járat tárult fel, ez is kb 50m hosszú, és tartalmaz egy jó végpontot (kijelöléses elszűkülés), valamint az omladékszóna, amelyet elhagytunk, továbbra is bontható felfelé, kijelöléses és csupasz, légréses, agyagtalan omladék. A denevérzárlat kezdete miatt ezt az ígéretes kutatást félbe kellett hagyni.

Képeket lásd a mellékletben.

A barlangról közzétett publikációk:

<http://foldalatt.hu/felfedezes-a-naszalyon/8681/>

<https://www.youtube.com/watch?v=Y3UP04qwmTY>



A 2022-es (Annanász-) és a 2023-as új részek (Szent István- és Kétperces-ág) a térképen. Piros pöttyök a bontások.

Dátum: 2024. február 15.



Urbán Péter
Kutatásvezető

Slíz György elnök,
Szent Özséb Barlangkutató
Egyesület

Melléklet





(Borító)

Kutatási jelentés
a Szirén-barlang (5372-16)
2023. évi kutatásáról

Készítette: A Szent Özséb Barlangkutató Egyesület nevében Slíz
György elnök

Összefoglalás

Barlang neve: Szirén-barlang

Kataszteri száma: 5372-16

A kutatással érintett barlangszakasz(ok): ...

A vagyongazdálkodási hozzájárulás jogosultja: SZÖBE

Vagyongazdálkodási hozzájárulás kibocsátója, száma: BNPI, 90/5/2021

Vagyongazdálkodási hozzájárulás lejárata: 2023. dec. 31.

Vagyongazdálkodási hozzájárulás módosításának száma (ha van):

Jelentés időszaka: *2023.január1. – 2023 december 31.*

Kutatásvezető: Urbán Péter

Kutatásvezető-helyettes: Slíz György

A barlang hossza és vertikális kiterjedése a kutatás megkezdésekor (a jelentési időszakra vonatkoztatva): 1004m, 70m

A kutatás során talált új barlangszakaszok hossza, vertikális kiterjedése:0

A barlang hossza és vertikális kiterjedése a kutatási jelentési időszak végén: 1004m, 70m

A jelentés lezárásának időpontja: *2024. február 14.*

A jelentést összeállította: Slíz György


A jelentés szöveges, tartalmi része a vagyonkezelői hozzájárulásban megadott időszakban történt kutatásáról

Sajnos 2023-ban nem jutottunk el ebbe a barlangba.

Dátum: 2024. február 15.




Urbán Péter
Kutatásvezető


Slíz György elnök,
Szent Özséb Barlangkutató Egyesület