

## Védelmi, kezelési, fejlesztési javaslatok

### Gyepdomináns, mozaikos medence, völgy és dombsági táj

Természeti erőforrások									Kulturális örökség								
Geológiai, geomorfológiai, és talajadottságok			Vizek			Természetes és természetközeli élőhelyek			Jellegadó történeti tájhasználat elemei			Jellegadó, nem épített történeti tájelemek			Települési és épített örökségi jellemzők		
domborzati adottságok, különleges geológiai formák képződmények, talaj			elsősorban felszíni vízfolyások, állóvizek			természetes és természetközeli élőhelyek			hagyományos tájszerkezet, jellegzetes, hagyományos mező-, kert-, szőlő-, erdőművelés, vízgazdálkodás, bányászat, (kézmű)-ipar, rekreáció			jellegzetes egyedi, természeti tájelemek, tájértékek (pl. fasor, forrásfoglalás, mezsgye, történeti kert)			jellegzetes történeti településszerkezet, építmények, objektumok		
védelve	kezelése	fejlesztése	védelve	kezelése	fejlesztése	védelve	kezelése	fejlesztése	védelve	kezelése	fejlesztése	védelve	kezelése	fejlesztése	védelve	kezelése	fejlesztése
S, T, H	R, K, P	R, H, P	S, T, R, H	S, F, R, K, H, P	R, H, P	S, F, R, T, H, P	F, R, K, P	S, F, T, R, P	S, F, T, P	K, H, P	S, F, T, R, P	T, R, K, H, P	K, H, P	S, F, R, K, P	S, F, T, R, H, P	R, H, P	S, F, T, R, H, P
1	0	1	2	1	1	3	3	3	3	3	2	1	1	2	1	1	0
Percepció, észlelés									Tájhasználat								
Térbeli, táji mozaikosság			Egységesség, homogenitás			Városi és vidéki táj kontrasztja			Agrár tájhasználat			Erdőgazdálkodási tájhasználat			Multifunkcionális tájhasználat		
tájelemek, tájhasználat sokszínűsége, változatossága			hasonló vagy azonos tájelemek ismétlődése, homogén tájhasználat, átláthatóság						szántóföldi művelés, kert, szőlő- és gyümölcssterületek, gyepgazdálkodás			erdőterületek			vegyes használatú táj lakó-, üdülő-, ipar-, kereskedelmi és üdülőterületekkel		
védelve	kezelése	fejlesztése	védelve	kezelése	fejlesztése	védelve	kezelése	fejlesztése	védelve	kezelése	fejlesztése	védelve	kezelése	fejlesztése	védelve	kezelése	fejlesztése
T, K, P	T, K, P	S, F, T, R, K, H, P	S, T, R, K, H, P	S, R, K, H, P	S, T, R, K, H, P	S, T, H	S, T, R, K, H, P	F, H, P	S, F, T, K, P	F, R, K, P	S, F, K, P	T, R, K, H, P	R, K, H, P	S, F, T, R, H, P	T, R, H, P	R, K, H, P	S, F, T, R, K, H, P
2	2	3	2	2	1	1	1	2	2	2	2	1	1	1	1	1	1

- S stratégia  
 F fejlesztési tervek  
 T terület és településrendezési tervek  
 R rehabilitációs tervek  
 K kezelési tervek  
 H hatósági munka  
 P pénzügyi támogatás, finanszírozás
- védelve az adott célkitűzés szempontjából releváns meglévő táji jelleg megfelelő, de azt valamilyen tényező fenyegeti, ezért védelemre szorul  
 kezelése az adott célkitűzés szempontjából releváns meglévő táji jelleg megfelelő, azt helyes kezeléssel meg kell őrizni  
 fejlesztése az adott célkitűzés szempontjából releváns meglévő táji jelleg fejlesztendő vagy rehabilitálandó
- 0 nem releváns  
 1 kevésbé fontos  
 2 fontos  
 3 nagyon fontos



## 232. GYEPDOMINÁNS, MOZAIKOS SÍKSÁGI TÁJ



Fotó: Konkoly-Gyuró Éva 2010



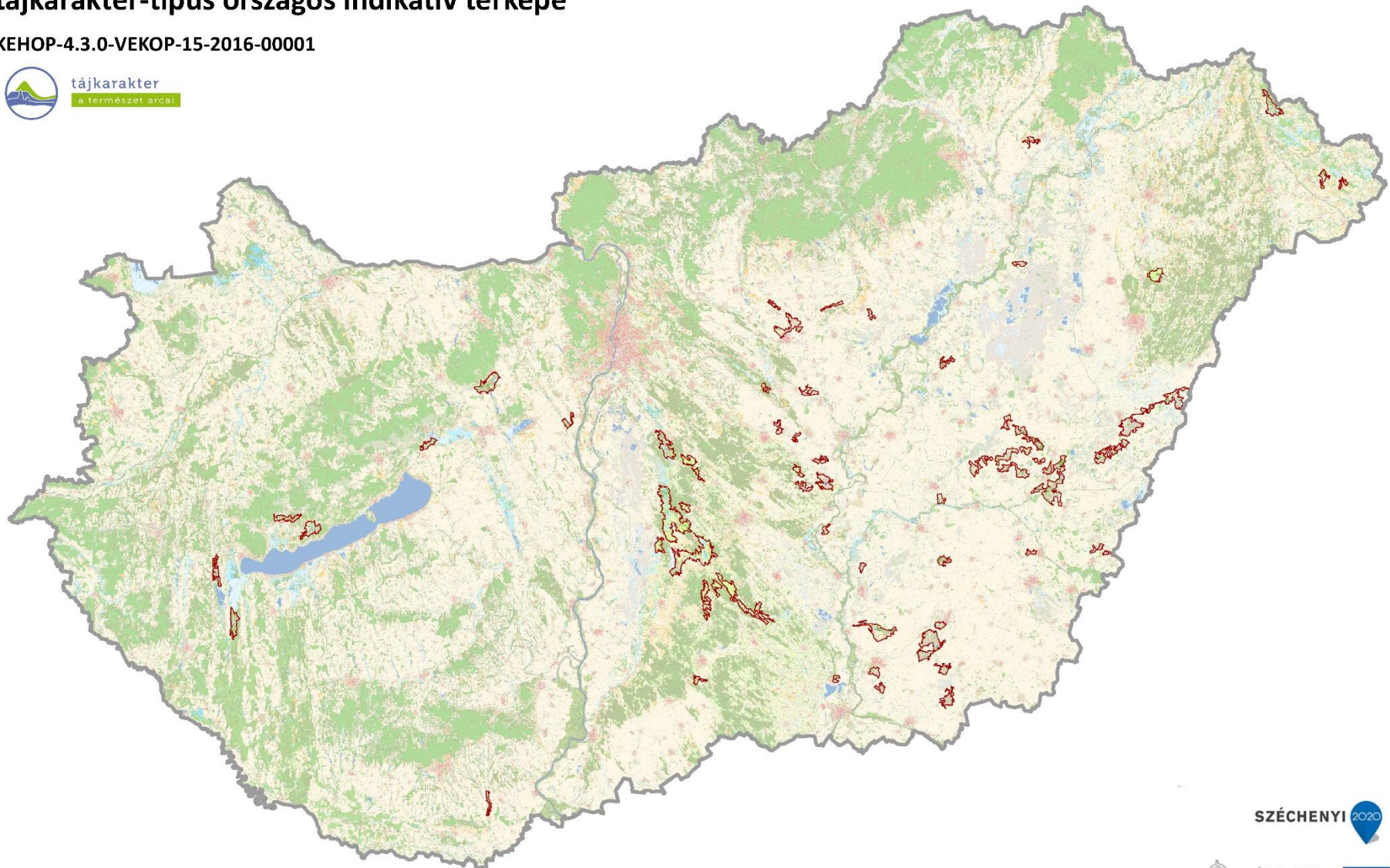
Fotó: Konkoly-Gyuró Éva 2010



Fotó: Csorba Péter 2016

### Gyepdomináns, mozaikos síksági táj tájkarakter-típus országos indikatív térképe

KEHOP-4.3.0-VEKOP-15-2016-00001



Domborzat (I/1. térkép)	Területarány (%)	Komplex felszínborítás-típus	Területarány (%)
Tagolatlan alacsony síkság	43,31%	4001 Gyepdomináns mozaikos	79,17%
Enyhén tagolt alacsony síkság	42,41%	4000 Gyepdomináns homogén	17,62%
Tagolt síkság, hegylábak, völgyek	12,70%	2001 Szántódomináns mozaikos	0,69%
Hullámos dombság	0,72%	2000 Szántódomináns homogén	0,67%
Erősen hullámos dombság	0,51%	7001 Dominancia nélküli	0,48%
Tagolatlan síkság	0,25%	6001 Vízdomináns mozaikos	0,28%
Mérsékelten mozgalmas középhegység	0,09%	5000 Erdődomináns homogén	0,26%
		6541 Víz-erdő-agrármozaik	0,21%
		1251 Település-agrár-erdőmozaik	0,18%
		1000 Településdomináns homogén	0,18%
		1401 Település-gyepmozaik	0,13%
		3001 Kertdomináns jellemzően mozaikos	0,13%
		5001 Erdődomináns mozaikos	0,03%



## Védelmi, kezelési, fejlesztési javaslatok

### Gyepdomináns, mozaikos síksági táj

Természeti erőforrások									Kulturális örökség								
Geológiai, geomorfológiai, és talajadottságok			Vizek			Természetes és természetközeli élőhelyek			Jellegadó történeti tájhasználat elemei			Jellegadó, nem épített történeti tájelemek			Települési és épített örökségi jellemzők		
domborzati adottságok, különleges geológiai formák képződmények, talaj			elsősorban felszíni vízfolyások, állóvizek			természetes és természetközeli élőhelyek			hagyományos tájszerkezet, jellegzetes, hagyományos mező-, kert-, szőlő-, erdőművelés, vízgazdálkodás, bányászat, (kézmű)-ipar, rekreáció			jellegzetes egyedi, természeti tájelemek, tájértékek (pl. fásor, forrásfoglalás, mezsgye, történeti kert)			jellegzetes történeti településszerkezet, építmények, objektumok		
védelme	kezelése	fejlesztése	védelme	kezelése	fejlesztése	védelme	kezelése	fejlesztése	védelme	kezelése	fejlesztése	védelme	kezelése	fejlesztése	védelme	kezelése	fejlesztése
S, T, H	R, K, P	R, H, P	S, T, R, H	S, F, R, K, H, P	R, H, P	S, F, R, T, H, P	F, R, K, P	S, F, T, R, P	S, F, T, P	K, H, P	S, F, T, R	T, R, K, H, P	K, H, P	S, F, R, K, P	S, F, T, R, H, P	R, H, P	S, F, T, R, H, P
0	0	0	1	0	0	3	3	3	2	2	1	1	1	2	1	1	0
Percepció, észlelés									Tájhasználat								
Térbeli, táji mozaikosság			Egységesség, homogenitás			Városi és vidéki táj kontrasztja			Agrár tájhasználat			Erdőgazdálkodási tájhasználat			Multifunkcionális tájhasználat		
tájelemek, tájhasználat sokszínűsége, változatossága			hasonló vagy azonos tájelemek ismétlődése, homogén tájhasználat, átláthatóság						szántóföldi művelés, kert, szőlő- és gyümölcssterületek, gyepgazdálkodás			erdőterületek			vegyes használatú táj lakó-, üdülő-, ipar-, kereskedelmi és üdülőterületekkel		
védelme	kezelése	fejlesztése	védelme	kezelése	fejlesztése	védelme	kezelése	fejlesztése	védelme	kezelése	fejlesztése	védelme	kezelése	fejlesztése	védelme	kezelése	fejlesztése
T, K, P	T, K, P	S, F, T, R, K, H, P	S, T, R, K, H, P	S, R, K, H, P	S, T, R, K, H, P	S, T, H	S, T, R, K, H, P	F, H, P	S, F, T, K, P	F, R, K, P	S, F, K, P	T, R, K, H, P	R, K, H, P	S, F, T, R, H, P	T, R, H, P	R, K, H, P	S, F, T, R, K, H, P
2	1	3	2	2	1	1	1	2	2	2	2	0	0	0	1	1	1

S stratégia	védelme az adott célkitűzés szempontjából releváns meglévő táji jelleg megfelelő, de azt valamilyen tényező fenyegeti, ezért védelemre szorul
F fejlesztési tervek	kezelése az adott célkitűzés szempontjából releváns meglévő táji jelleg megfelelő, azt helyes kezeléssel meg kell őrizni
T terület és településrendezési tervek	fejlesztése az adott célkitűzés szempontjából releváns meglévő táji jelleg fejlesztendő vagy rehabilitálandó
R rehabilitációs tervek	0 nem releváns
K kezelési tervek	1 kevésbé fontos
H hatósági munka	2 fontos
P pénzügyi támogatás, finanszírozás)	3 nagyon fontos

### 2.3.3.3. ERDŐS TÁJ

Kód	Tájkarakter-típus	Összterület (km <sup>2</sup> )	Átlagos terület (km <sup>2</sup> )	Darabszám	Területarány (%)
301	Erdődomináns, homogén síksági táj	771,47	17,94	43	0,83%
302	Erdődomináns, mozaikos síksági táj	2392,54	32,33	74	2,57%
303	Erdődomináns, jellemzően homogén, hullámos síksági és csatlakozó dombosági táj	1205,66	43,06	28	1,30%
304	Erdődomináns, jellemzően homogén középhegységi és hegységperemi táj	7229,86	118,52	61	7,77%
305	Erdődomináns, jellemzően mozaikos dombosági táj	3373,91	37,08	91	3,63%
	Erdős táj összesen	14973,43	50,42	297	16,10%



### 301. ERDŐDOMINÁNS, HOMOGEN SÍKSÁGI TÁJ



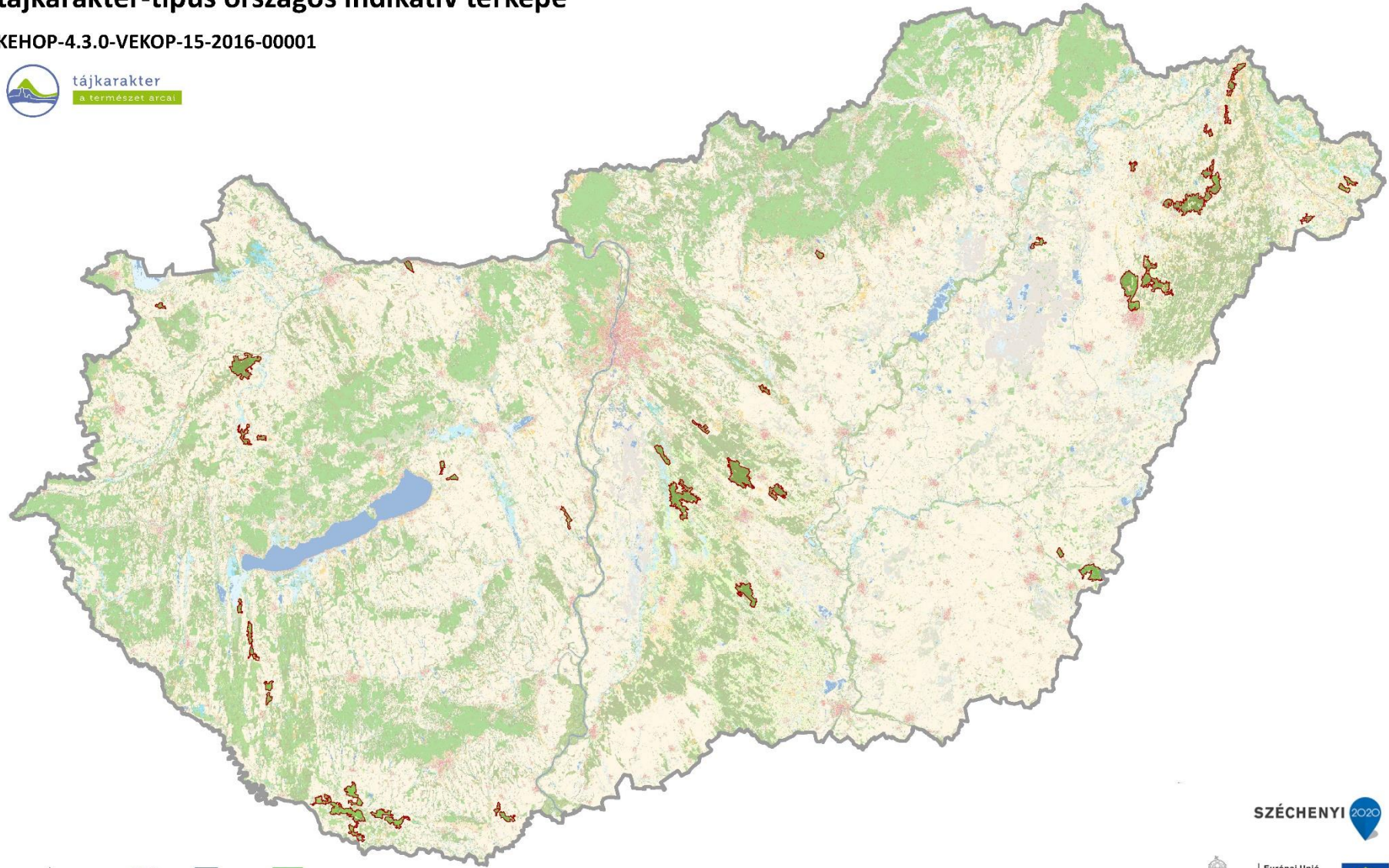
Fotó: Konkoly-Gyuró Éva 2007



Fotó: Csorba Péter 2018

### Erdődomináns, homogén síksági táj tájkarakter-típus országos indikatív térképe

KEHOP-4.3.0-VEKOP-15-2016-00001



Domborzat (1/1. térkép)		Területarány (%)		Komplex felszínborítás-típus		Területarány (%)	
Tagolt síkság, hegylábak, völgyek	53,54%	5000	Erdődomináns homogén	99,37%	1001	Településdomináns mozaikos	0,34%
Enyhén tagolt alacsony síkság	24,67%	1231	Település-agrár-mozaik	0,22%	2000	Szántódomináns homogén	0,08%
Tagolatlan alacsony síkság	14,21%						
Enyhén hullámos dombosság	4,35%						
Tagolatlan síkság	2,63%						
Hullámos dombosság	0,55%						
Erősen hullámos dombosság	0,04%						



## Védelmi, kezelési, fejlesztési javaslatok

### Erdődomináns, homogén síksági táj

Természeti erőforrások									Kulturális örökség								
Geológiai, geomorfológiai, és talajadottságok			Vizek			Természetes és természetközeli élőhelyek			Jellegadó történeti tájhasználat elemei			Jellegadó, nem épített történeti tájelemek			Települési és épített örökségi jellemzők		
domborzati adottságok, különleges geológiai formák képződmények, talaj			elsősorban felszíni vízfolyások, állóvizek			természetes és természetközeli élőhelyek			hagyományos tájszerkezet, jellegzetes, hagyományos mező-, kert-, szőlő-, erdőművelés, vízgazdálkodás, bányászat, (kézmű)-ipar, rekreáció			jellegzetes egyedi, természeti tájelemek, tájértékek (pl. fasor, forrásfoglalás, mezsgye, történeti kert)			jellegzetes történeti településszerkezet, építmények, objektumok		
védelme	kezelése	fejlesztése	védelme	kezelése	fejlesztése	védelme	kezelése	fejlesztése	védelme	kezelése	fejlesztése	védelme	kezelése	fejlesztése	védelme	kezelése	fejlesztése
S, T, H	R, K, P	R, H, P	S, T, R, H	S, F, R, K, H, P	R, H, P	S, F, R, T, H, P	F, R, K, P	S, F, T, R, P	S, F, T, P	K, H, P	S, F, T, R	T, R, K, H, P	K, H, P	S, F, R, K, P	S, F, T, R, H, P	R, H, P	S, F, T, R, H, P
0	0	0	1	1	1	1	1	1	1	0	2	1	0	0	1	0	0
Percepció, észlelés									Tájhasználat								
Térbeli, táji mozaikosság			Egységesség, homogenitás			Városi és vidéki táj kontrasztja			Agrár tájhasználat			Erdőgazdálkodási tájhasználat			Multifunkcionális tájhasználat		
tájelemek, tájhasználat sokszínűsége, változatossága			hasonló vagy azonos tájelemek ismétlődése, homogén tájhasználat, átláthatóság						szántóföldi művelés, kert, szőlő- és gyümölcssterületek, gyepgazdálkodás			erdőterületek			vegyes használatú táj lakó-, üdülő-, ipar-, kereskedelmi és üdülőterületekkel		
védelme	kezelése	fejlesztése	védelme	kezelése	fejlesztése	védelme	kezelése	fejlesztése	védelme	kezelése	fejlesztése	védelme	kezelése	fejlesztése	védelme	kezelése	fejlesztése
T, K, P	T, K, P	S, F, T, R, K, H, P	S, T, R, K, H, P	S, R, K, H, P	S, T, R, K, H, P	S, T, H	S, T, R, K, H, P	F, H, P	S, F, T, K, P	F, R, K, P	S, F, K, P	T, R, K, H, P	R, K, H, P	S, F, T, R, H, P	T, R, H, P	R, K, H, P	S, F, T, R, K, H, P
1	1	2	2	2	1	1	1	0	0	0	0	3	2	2	1	2	0

- S stratégia  
 F fejlesztési tervek  
 T terület és településrendezési tervek  
 R rehabilitációs tervek  
 K kezelési tervek  
 H hatósági munka  
 P pénzügyi támogatás, finanszírozás
- védelme az adott célkitűzés szempontjából releváns meglévő táji jelleg megfelelő, de azt valamilyen tényező fenyegeti, ezért védelemre szorul  
 kezelése az adott célkitűzés szempontjából releváns meglévő táji jelleg megfelelő, azt helyes kezeléssel meg kell őrizni  
 fejlesztése az adott célkitűzés szempontjából releváns meglévő táji jelleg fejlesztendő vagy rehabilitálandó
- 0 nem releváns  
 1 kevésbé fontos  
 2 fontos  
 3 nagyon fontos



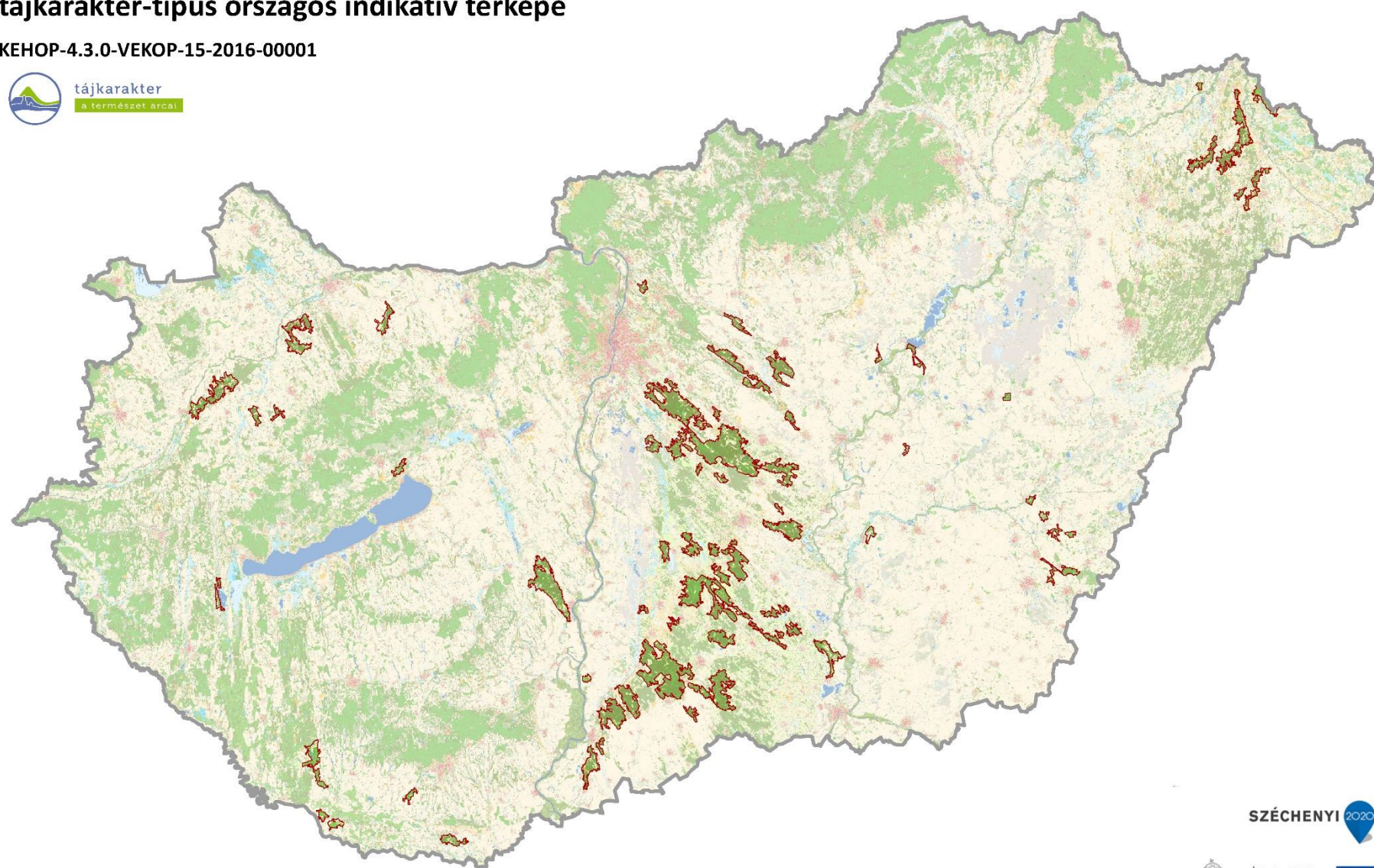
Fotó: Barnóczki Klaudia 2020



Fotó: Csorba Péter 2016

### Erdődomináns, mozaikos síksági táj tájkarakter-típus országos indikatív térképe

KEHOP-4.3.0-VEKOP-15-2016-00001



SZÉCHENYI 2020



Domborzat (I/1. térkép)	Területarány (%)	Komplex felszínborítás-típus	Területarány (%)
Tagolt síkság, hegylábak, völgyek	54,88%	5000 Erdődomináns homogén	68,75%
Enyhén tagolt alacsony síkság	26,63%	5001 Erdődomináns mozaikos	27,11%
Tagolatlan alacsony síkság	8,42%	4501 Gyep-erdőmozaik	2,09%
Hullámos dombság	3,59%	2001 Szántódomináns mozaikos	0,44%
Enyhén hullámos dombság	3,43%	2000 Szántódomináns homogén	0,44%
Tagolatlan síkság	2,40%	7001 Dominancia nélküli	0,34%
Erősen hullámos dombság	0,62%	4000 Gyepdomináns homogén	0,23%
Mérsékelten mozgalmas középhegység	0,04%	4001 Gyepdomináns mozaikos	0,18%
		1000 Településdomináns homogén	0,12%
		2301 Szántó-kertmozaik	0,08%
		1001 Településdomináns mozaikos	0,07%
		2401 Szántó-gyepmozaik	0,05%
		1201 Település-szántómozaik	0,05%
		1501 Település-erdőmozaik	0,05%
		3001 Kertdomináns jellemzően mozaikos	0,02%
		2451 Agrár-erdőmozaik	0,01%



## Védelmi, kezelési, fejlesztési javaslatok

### Erdődomináns, mozaikos síksági táj

Természeti erőforrások									Kulturális örökség								
Geológiai, geomorfológiai, és talajadottságok			Vizek			Természetes és természetközeli élőhelyek			Jellegadó történeti tájhasználat elemei			Jellegadó, nem épített történeti tájelemek			Települési és épített örökségi jellemzők		
domborzati adottságok, különleges geológiai formák képződmények, talaj			elsősorban felszíni vízfolyások, állóvizek			természetes és természetközeli élőhelyek			hagyományos tájszerkezet, jellegzetes, hagyományos mező-, kert-, szőlő-, erdőművelés, vízgazdálkodás, bányászat, (kézmű)-ipar, rekreáció			jellegzetes egyedi, természeti tájelemek, tájértékek (pl. fasor, forrásfoglalás, mezsgye, történeti kert)			jellegzetes történeti településszerkezet, építmények, objektumok		
védelme	kezelése	fejlesztése	védelme	kezelése	fejlesztése	védelme	kezelése	fejlesztése	védelme	kezelése	fejlesztése	védelme	kezelése	fejlesztése	védelme	kezelése	fejlesztése
S, T, H	R, K, P	R, H, P	S, T, R, H	S, F, R, K, H, P	R, H, P	S, F, R, T, H, P	F, R, K, P	S, F, T, R, P	S, F, T, P	K, H, P	S, F, T, R	T, R, K, H, P	K, H, P	S, F, R, K, P	S, F, T, R, H, P	R, H, P	S, F, T, R, H, P
0	0	0	1	1	1	1	1	1	1	0	2	1	0	0	1	0	0
Percepció, észlelés									Tájhasználat								
Térbeli, táji mozaikosság			Egységesség, homogenitás			Városi és vidéki táj kontrasztja			Agrár tájhasználat			Erdőgazdálkodási tájhasználat			Multifunkcionális tájhasználat		
tájelemek, tájhasználat sokszínűsége, változatossága			hasonló vagy azonos tájelemek ismétlődése, homogén tájhasználat, átláthatóság						szántóföldi művelés, kert, szőlő- és gyümölcssterületek, gyepgazdálkodás			erdőterületek			vegyes használatú táj lakó-, üdülő-, ipar-, kereskedelmi és üdülőterületekkel		
védelme	kezelése	fejlesztése	védelme	kezelése	fejlesztése	védelme	kezelése	fejlesztése	védelme	kezelése	fejlesztése	védelme	kezelése	fejlesztése	védelme	kezelése	fejlesztése
T, K, P	T, K, P	S, F, T, R, K, H, P	S, T, R, K, H, P	S, R, K, H, P	S, T, R, K, H, P	S, T, H	S, T, R, K, H, P	F, H, P	S, F, T, K, P	F, R, K, P	S, F, K, P	T, R, K, H, P	R, K, H, P	S, F, T, R, H, P	T, R, H, P	R, K, H, P	S, F, T, R, K, H, P
1	1	2	2	2	1	1	1	0	1	1	1	3	2	2	1	2	0

- S stratégia  
 F fejlesztési tervek  
 T terület és településrendezési tervek  
 R rehabilitációs tervek  
 K kezelési tervek  
 H hatósági munka  
 P pénzügyi támogatás, finanszírozás)
- védelme az adott célkitűzés szempontjából releváns meglévő táji jelleg megfelelő, de azt valamilyen tényező fenyegeti, ezért védelemre szorul  
 kezelése az adott célkitűzés szempontjából releváns meglévő táji jelleg megfelelő, azt helyes kezeléssel meg kell őrizni  
 fejlesztése az adott célkitűzés szempontjából releváns meglévő táji jelleg fejlesztendő vagy rehabilitálandó
- 0 nem releváns  
 1 kevésbé fontos  
 2 fontos  
 3 nagyon fontos




303. ERDŐDOMINÁNS, JELLEMZŐEN HOMOGEN, HULLÁMOS SÍKSÁGI ÉS CSATLAKOZÓ DOMBSÁGI TÁJ



Fotó: Konkoly-Gyuró Éva 2005



Fotó: Konkoly-Gyuró Éva 2005



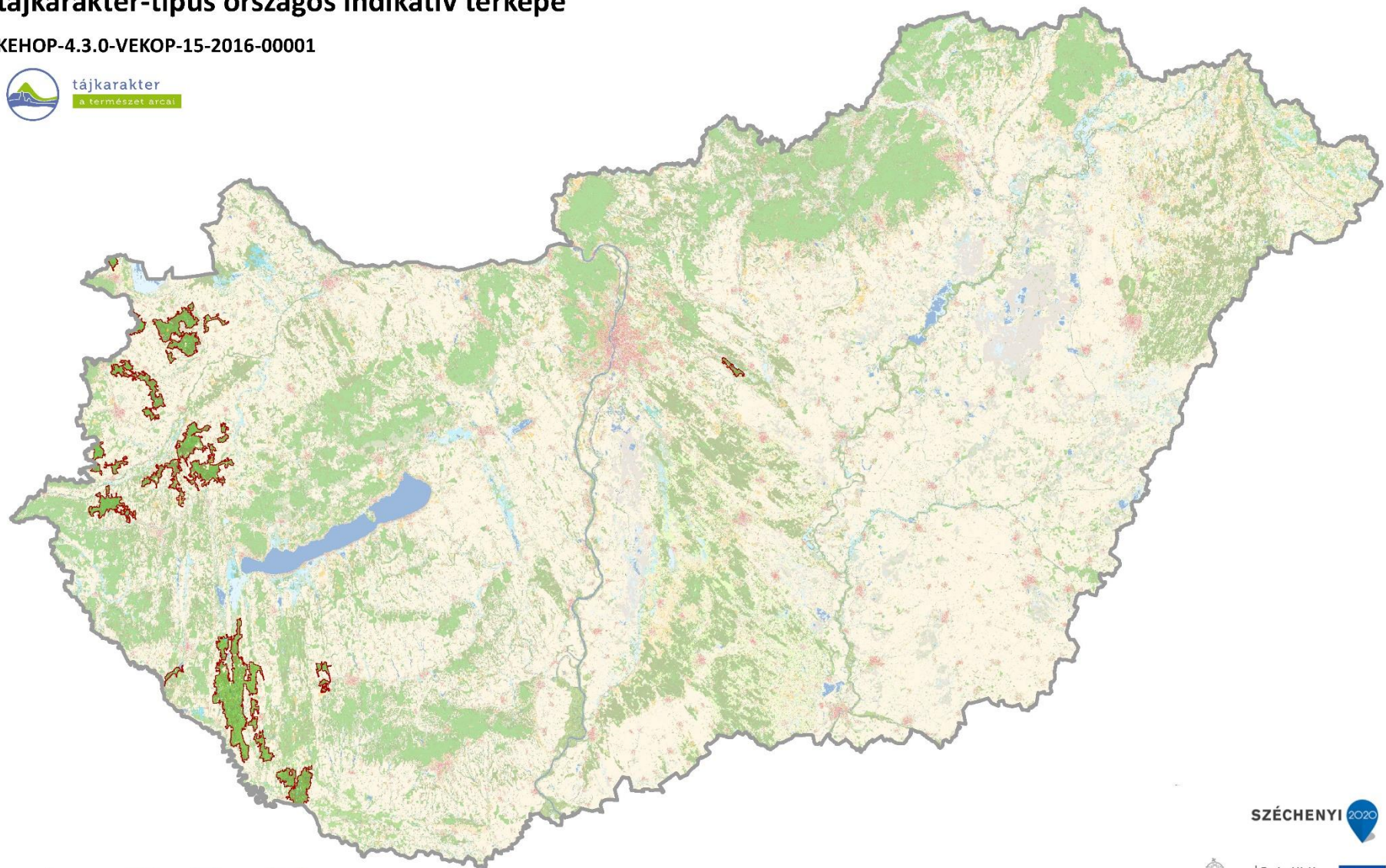
Fotó: Konkoly-Gyuró Éva 2005

**Erdődomináns, jellemzően homogén, hullámos síksági és csatlakozó dombsági táj  
tájkarakter-típus országos indikatív térképe**

KEHOP-4.3.0-VEKOP-15-2016-00001



tájkarakter  
A természet arcát



Domborzat (I/1. térkép)	Területarány (%)	Komplex felszínborítás-típus	Területarány (%)
Tagolt síkság, hegylábak, völgyek	36,42%	5000 Erdődomináns homogén	98,39%
Enyhén hullámos dombság	31,34%	2501 Szántó-erdőmozaik	0,44%
Hullámos dombság	23,05%	4501 Gyep-erdőmozaik	0,41%
Erősen hullámos dombság	7,53%	5001 Erdődomináns mozaikos	0,40%
Tagolatlan síkság	1,20%	2001 Szántódomináns mozaikos	0,32%
Enyhén tagolt alacsony síkság	0,35%	2000 Szántódomináns homogén	0,02%
Mozgalmas középhegység	0,08%		
Mérsékeltten mozgalmas középhegység	0,03%		



## Védelmi, kezelési, fejlesztési javaslatok

Erdődomináns, jellemzően homogén, hullámos síksági és csatlakozó dombsági táj

Természeti erőforrások									Kulturális örökség								
Geológiai, geomorfológiai, és talajadottságok			Vizek			Természetes és természetközeli élőhelyek			Jellegadó történeti tájhasználat elemei			Jellegadó, nem épített történeti tájelemek			Települési és épített örökségi jellemzők		
domborzati adottságok, különleges geológiai formák képződmények, talaj			elsősorban felszíni vízfolyások, állóvizek			természetes és természetközeli élőhelyek			hagyományos tájszerkezet, jellegzetes, hagyományos mező-, kert-, szőlő-, erdőművelés, vízgazdálkodás, bányászat, (kézmű)-ipar, rekreáció			jellegzetes egyedi, természeti tájelemek, tájértékek (pl. fásor, forrásfoglalás, mezsgye, történeti kert)			jellegzetes történeti településszerkezet, építmények, objektumok		
védelme	kezelése	fejlesztése	védelme	kezelése	fejlesztése	védelme	kezelése	fejlesztése	védelme	kezelése	fejlesztése	védelme	kezelése	fejlesztése	védelme	kezelése	fejlesztése
S, T, H	R, K, P	R, H, P	S, T, R, H	S, F, R, K, H, P	R, H, P	S, F, R, T, H, P	F, R, K, P	S, F, T, R, P	S, F, T, P	K, H, P	S, F, T, R	T, R, K, H, P	K, H, P	S, F, R, K, P	S, F, T, R, H, P	R, H, P	S, F, T, R, H, P
0	0	0	1	1	1	2	2	2	1	0	2	1	0	0	1	1	0
Percepció, észlelés									Tájhasználat								
Térbeli, táji mozaikosság			Egységesség, homogenitás			Városi és vidéki táj kontrasztja			Agrár tájhasználat			Erdőgazdálkodási tájhasználat			Multifunkcionális tájhasználat		
tájelemek, tájhasználat sokszínűsége, változatossága			hasonló vagy azonos tájelemek ismétlődése, homogén tájhasználat, átláthatóság						szántóföldi művelés, kert, szőlő- és gyümölcssterületek, gyepgazdálkodás			erdőterületek			vegyes használatú táj lakó-, üdülő-, ipar-, kereskedelmi és üdülőterületekkel		
védelme	kezelése	fejlesztése	védelme	kezelése	fejlesztése	védelme	kezelése	fejlesztése	védelme	kezelése	fejlesztése	védelme	kezelése	fejlesztése	védelme	kezelése	fejlesztése
T, K, P	T, K, P	S, F, T, R, K, H, P	S, T, R, K, H, P	S, R, K, H, P	S, T, R, K, H, P	S, T, H	S, T, R, K, H, P	F, H, P	S, F, T, K, P	F, R, K, P	S, F, K, P	T, R, K, H, P	R, K, H, P	S, F, T, R, H, P	T, R, H, P	R, K, H, P	S, F, T, R, K, H, P
1	1	2	2	2	1	1	1	0	0	0	0	3	2	2	1	2	0

S stratégia	védelme	az adott célkitűzés szempontjából releváns meglévő táji jelleg megfelelő, de azt valamilyen tényező fenyegeti, ezért védelemre szorul
F fejlesztési tervek	kezelése	az adott célkitűzés szempontjából releváns meglévő táji jelleg megfelelő, azt helyes kezeléssel meg kell őrizni
T terület és településrendezési tervek	fejlesztése	az adott célkitűzés szempontjából releváns meglévő táji jelleg fejlesztendő vagy rehabilitálandó
R rehabilitációs tervek	0	nem releváns
K kezelési tervek	1	kevésbé fontos
H hatósági munka	2	fontos
P pénzügyi támogatás, finanszírozás)	3	nagyon fontos




### 304. ERDŐDOMINÁNS, JELLEMZŐEN HOMOGEN KÖZÉPHEGYSÉGI ÉS HEGYSÉGPEREMI TÁJ



Fotó: Konkoly-Gyuró Éva 2019



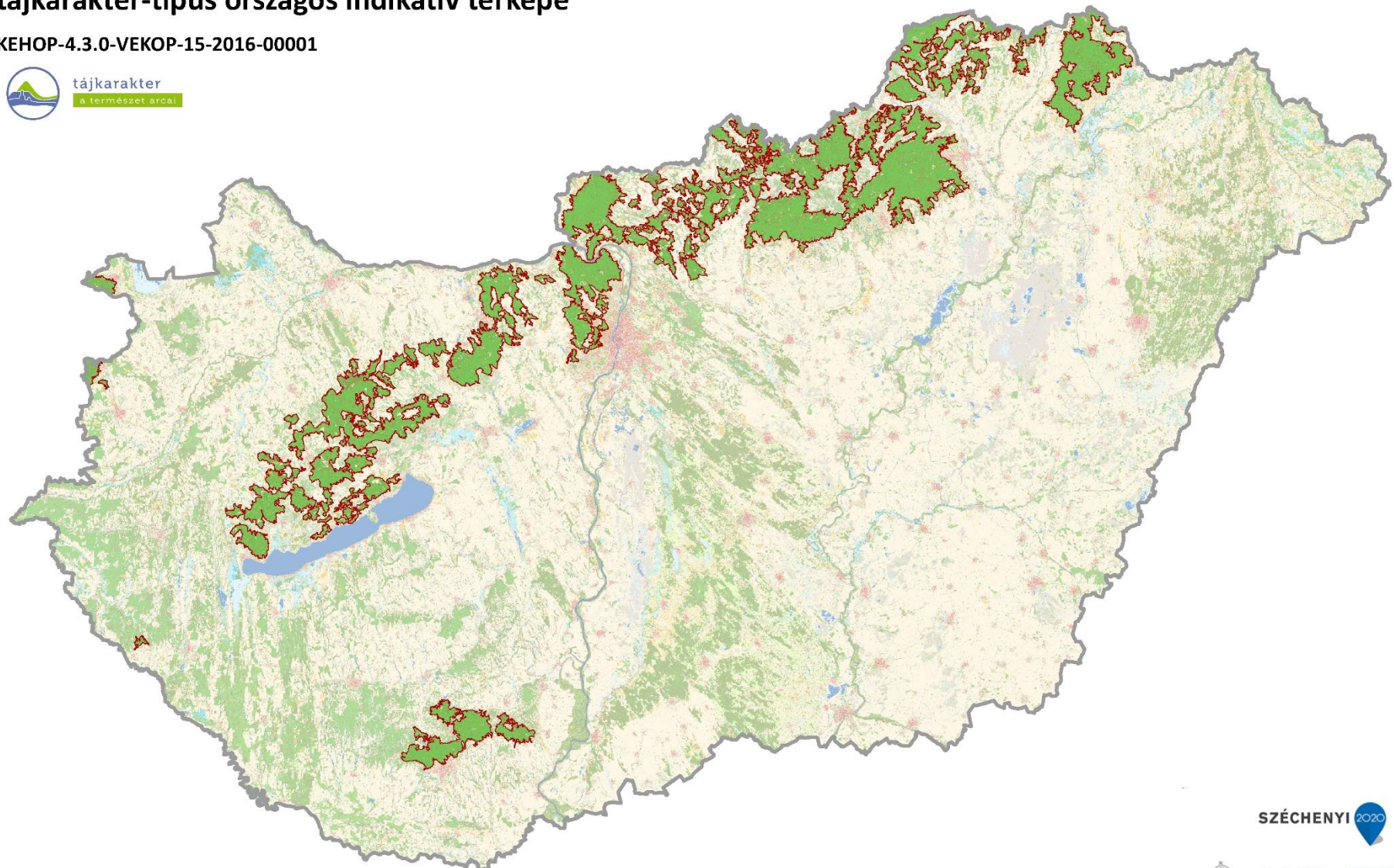
Fotó: Konkoly-Gyuró Éva 2019



Fotó: Konkoly-Gyuró Éva 2019

#### Erdődomináns, jellemzően homogén középhegységi és hegységperemi táj tájkarakter-típus országos indikatív térképe

KEHOP-4.3.0-VEKOP-15-2016-00001



Domborzat (I/1. térkép)	Területarány (%)	Komplex felszínborítás-típus	Területarány (%)
Erősen mozgalmas középhegység	40,97%	5000 Erdődomináns homogén	98,75%
Mérsékelten mozgalmas középhegység	21,48%	5001 Erdődomináns mozaikos	0,62%
Erősen hullámos dombság	20,45%	7001 Dominancia nélküli	0,11%
Mozgalmas középhegység	11,61%	2001 Szántódomináns mozaikos	0,10%
Hullámos dombság	4,63%	1401 Település-gyepmozaik	0,08%
Tagolt síkság, hegylábak, völgyek	0,54%	1201 Település-szántómozaik	0,07%
Enyhén hullámos dombság	0,33%	1001 Településdomináns mozaikos	0,07%
		4001 Gyepdomináns mozaikos	0,07%
		2000 Szántódomináns homogén	0,04%
		4501 Gyep-erdőmozaik	0,02%
		1501 Település-erdőmozaik	0,02%
		2451 Agrár-erdőmozaik	0,02%
		1000 Településdomináns homogén	0,01%
		3501 Kert-erdőmozaik	0,01%
		6001 Vízdomináns mozaikos	0,01%



## Védelmi, kezelési, fejlesztési javaslatok

### Erdődomináns, jellemzően homogén középhegységi és hegységperemi táj

Természeti erőforrások									Kulturális örökség								
Geológiai, geomorfológiai, és talajadottságok			Vizek			Természetes és természetközeli élőhelyek			Jellegadó történeti tájhasználat elemei			Jellegadó, nem épített történeti tájelemek			Települési és épített örökségi jellemzők		
domborzati adottságok, különleges geológiai formák képződmények, talaj			elsősorban felszíni vízfolyások, állóvizek			természetes és természetközeli élőhelyek			hagyományos tájszerkezet, jellegzetes, hagyományos mező-, kert-, szőlő-, erdőművelés, vízgazdálkodás, bányászat, (kézmű)-ipar, rekreáció			jellegzetes egyedi, természeti tájelemek, tájértékek (pl. fasor, forrásfoglalás, mezsgye, történeti kert)			jellegzetes történeti településszerkezet, építmények, objektumok		
védelme	kezelése	fejlesztése	védelme	kezelése	fejlesztése	védelme	kezelése	fejlesztése	védelme	kezelése	fejlesztése	védelme	kezelése	fejlesztése	védelme	kezelése	fejlesztése
S, T, H	R, K, P	R, H, P	S, T, R, H	S, F, R, K, H, P	R, H, P	S, F, R, T, H, P	F, R, K, P	S, F, T, R, P	S, F, T, P	K, H, P	S, F, T, R,	T, R, K, H, P	K, H, P	S, F, R, K, P	S, F, T, R, H, P	R, H, P	S, F, T, R, H, P
2	2	2	2	1	1	2	2	2	3	2	2	1	0	0	1	0	0
Percepció, észlelés									Tájhasználat								
Térbeli, táji mozaikosság			Egységesség, homogenitás			Városi és vidéki táj kontrasztja			Agrár tájhasználat			Erdőgazdálkodási tájhasználat			Multifunkcionális tájhasználat		
tájelemek, tájhasználat sokszínűsége, változatossága			hasonló vagy azonos tájelemek ismétlődése, homogén tájhasználat, átláthatóság						szántóföldi művelés, kert, szőlő- és gyümölcssterületek, gyepgazdálkodás			erdőterületek			vegyes használatú táj lakó-, üdülő-, ipar-, kereskedelmi és üdülőterületekkel		
védelme	kezelése	fejlesztése	védelme	kezelése	fejlesztése	védelme	kezelése	fejlesztése	védelme	kezelése	fejlesztése	védelme	kezelése	fejlesztése	védelme	kezelése	fejlesztése
T, K, P	T, K, P	S, F, T, R, K, H, P	S, T, R, K, H, P	S, R, K, H, P	S, T, R, K, H, P	S, T, H	S, T, R, K, H, P	F, H, P	S, F, T, K, P	F, R, K, P	S, F, K, P	T, R, K, H, P	R, K, H, P	S, F, T, R, H, P	T, R, H, P	R, K, H, P	S, F, T, R, K, H, P
1	1	2	2	2	1	1	1	0	0	0	0	3	3	3	1	1	2

S stratégia

F fejlesztési tervek

T terület és településrendezési tervek

R rehabilitációs tervek

K kezelési tervek

H hatósági munka

P pénzügyi támogatás, finanszírozás)

védelme az adott célkitűzés szempontjából releváns meglévő táji jelleg megfelelő, de azt valamilyen tényező fenyegeti, ezért védelemre szorul

kezelése az adott célkitűzés szempontjából releváns meglévő táji jelleg megfelelő, azt helyes kezeléssel meg kell őrizni

fejlesztése az adott célkitűzés szempontjából releváns meglévő táji jelleg fejlesztendő vagy rehabilitálendő

0 nem releváns

1 kevésbé fontos

2 fontos

3 nagyon fontos



## 305. ERDŐDOMINÁNS, JELLEMZŐEN MOZAIKOS DOMBSÁGI TÁJ



Fotó: Konkoly-Gyuró Éva 2005



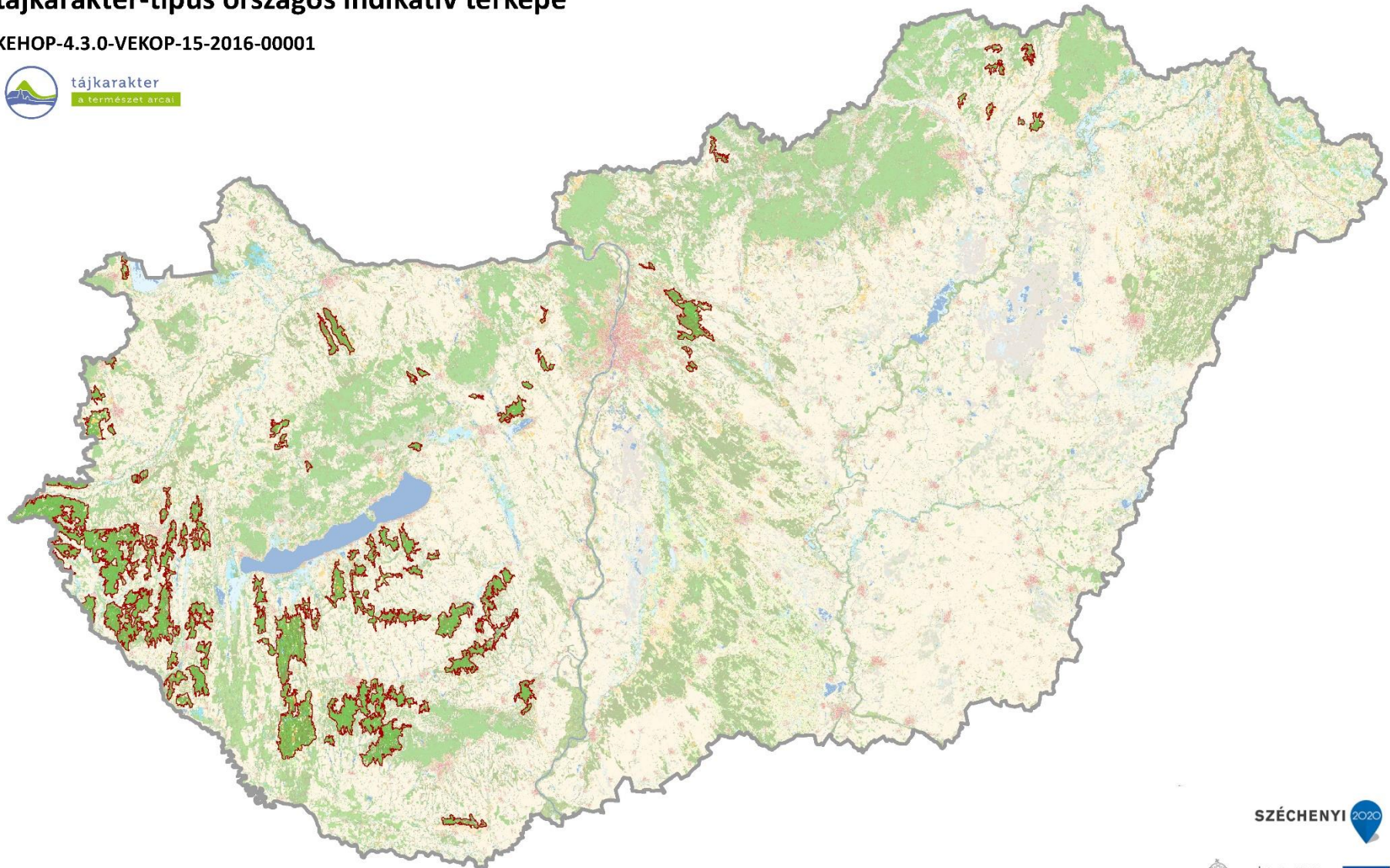
Fotó: Csorba Péter 2016



Fotó: Csorba Péter 2016

### Erdődomináns, jellemzően mozaikos dombosági táj tájkarakter-típus országos indikatív térképe

KEHOP-4.3.0-VEKOP-15-2016-00001



Domborzat (I/1. térkép)	Területarány (%)	Komplex felszínborítás-típus	Területarány (%)
Erősen hullámos domboság	55,18%	5000 Erdődomináns homogén	90,61%
Hullámos domboság	15,13%	5001 Erdődomináns mozaikos	7,16%
Mérsékelten mozgalmas középhegység	11,82%	7001 Dominancia nélküli	0,45%
Tagolt síkság, hegylábak, völgyek	10,33%	1001 Településdomináns mozaikos	0,40%
Enyhén hullámos domboság	5,58%	2000 Szántódomináns homogén	0,28%
Mozgalmas középhegység	1,77%	2001 Szántódomináns mozaikos	0,25%
Erősen mozgalmas középhegység	0,18%	2501 Szántó-erdőmozaik	0,21%
Enyhén tagolt alacsony síkság	0,01%	1201 Település-szántómozaik	0,12%
		1231 Település-agrár-mozaik	0,11%
		2301 Szántó-kertmozaik	0,11%
		1251 Település-agrár-erdőmozaik	0,09%
		2451 Agrár-erdőmozaik	0,06%
		1501 Település-erdőmozaik	0,06%
		3001 Kertdomináns jellemzően mozaikos	0,05%
		1401 Település-gyepmozaik	0,04%
		4001 Gyepdomináns mozaikos	0,01%
		4501 Gyep-erdőmozaik	0,01%



## Védelmi, kezelési, fejlesztési javaslatok

### Erdődomináns, jellemzően mozaikos dombsági táj

Természeti erőforrások									Kulturális örökség								
Geológiai, geomorfológiai, és talajadottságok			Vizek			Természetes és természetközeli élőhelyek			Jellegadó történeti tájhasználat elemei			Jellegadó, nem épített történeti tájelemek			Települési és épített örökségi jellemzők		
domborzati adottságok, különleges geológiai formák képződmények, talaj			elsősorban felszíni vízfolyások, állóvizek			természetes és természetközeli élőhelyek			hagyományos tájszerkezet, jellegzetes, hagyományos mező-, kert-, szőlő-, erdőművelés, vízgazdálkodás, bányászat, (kézmű)-ipar, rekreáció			jellegzetes egyedi, természeti tájelemek, tájértékek (pl. fasor, forrásfoglalás, mezsgye, történeti kert)			jellegzetes történeti településszerkezet, építmények, objektumok		
védelme	kezelése	fejlesztése	védelme	kezelése	fejlesztése	védelme	kezelése	fejlesztése	védelme	kezelése	fejlesztése	védelme	kezelése	fejlesztése	védelme	kezelése	fejlesztése
S, T, H	R, K, P	R, H, P	S, T, R, H	S, F, R, K, H, P	R, H, P	S, F, R, T, H, P	F, R, K, P	S, F, T, R, P	S, F, T, P	K, H, P	S, F, T, R,	T, R, K, H, P	K, H, P	S, F, R, K, P	S, F, T, R, H, P	R, H, P	S, F, T, R, H, P
1	1	1	2	1	1	2	2	2	2	2	2	1	0	0	1	1	0
Percepció, észlelés									Tájhasználat								
Térbeli, táji mozaikosság			Egységesség, homogenitás			Városi és vidéki táj kontrasztja			Agrár tájhasználat			Erdőgazdálkodási tájhasználat			Multifunkcionális tájhasználat		
tájelemek, tájhasználat sokszínűsége, változatossága			hasonló vagy azonos tájelemek ismétlődése, homogén tájhasználat, átláthatóság						szántóföldi művelés, kert, szőlő- és gyümölcssterületek, gyepgazdálkodás			erdőterületek			vegyes használatú táj lakó-, üdülő-, ipar-, kereskedelmi és üdülőterületekkel		
védelme	kezelése	fejlesztése	védelme	kezelése	fejlesztése	védelme	kezelése	fejlesztése	védelme	kezelése	fejlesztése	védelme	kezelése	fejlesztése	védelme	kezelése	fejlesztése
T, K, P	T, K, P	S, F, T, R, K, H, P	S, T, R, K, H, P	S, R, K, H, P	S, T, R, K, H, P	S, T, H	S, T, R, K, H, P	F, H, P	S, F, T, K, P	F, R, K, P	S, F, K, P	T, R, K, H, P	R, K, H, P	S, F, T, R, H, P	T, R, H, P	R, K, H, P	S, F, T, R, K, H, P
1	1	2	2	2	1	1	1	0	1	1	1	3	3	3	1	1	0

- S stratégia  
 F fejlesztési tervek  
 T terület és településrendezési tervek  
 R rehabilitációs tervek  
 K kezelési tervek  
 H hatósági munka  
 P pénzügyi támogatás, finanszírozás)
- védelme az adott célkitűzés szempontjából releváns meglévő táji jelleg megfelelő, de azt valamilyen tényező fenyegeti, ezért védelemre szorul  
 kezelése az adott célkitűzés szempontjából releváns meglévő táji jelleg megfelelő, azt helyes kezeléssel meg kell őrizni  
 fejlesztése az adott célkitűzés szempontjából releváns meglévő táji jelleg fejlesztendő vagy rehabilitálandó
- 0 nem releváns  
 1 kevésbé fontos  
 2 fontos  
 3 nagyon fontos

#### 2.3.3.4. VIZI TÁJ

Kód	Tájkarakter-típus	Összterület (km <sup>2</sup> )	Átlagos terület (km <sup>2</sup> )	Darabszám	Területarány (%)
411	Folyótáj, jelentős nyílt vízfelszínnel	200,79	25,10	8	0,22%
412	Erdő-vízdomináns folyótáj	1434,34	46,27	31	1,54%
413	Erdő-vízdomináns folyótáj ártérperemi településekkel	360,72	30,06	12	0,39%
414	Változatos felszínborítású folyótáj ártérperemi településekkel	1338,82	47,81	28	1,44%
421	Tavi táj	820,79	91,20	9	0,88%
431	Vízdomináns mozaikos síksági táj	837,62	41,88	20	0,90%
432	Erdő-vízdomináns síksági táj	404,19	31,09	13	0,43%
433	Gyep-vízdomináns síksági táj	283,02	17,69	16	0,30%
434	Gyepes, mozaikos síksági táj, vizek jelentős előfordulásával	2536,29	110,27	23	2,73%
	Vizi táj összesen	8216,57	51,35	160	8,83%



## 411. FOLYÓTÁJ, JELENTŐS NYÍLT VÍZFELSZÍNNEL



Fotó: Konkoly-Gyuró Éva 2019



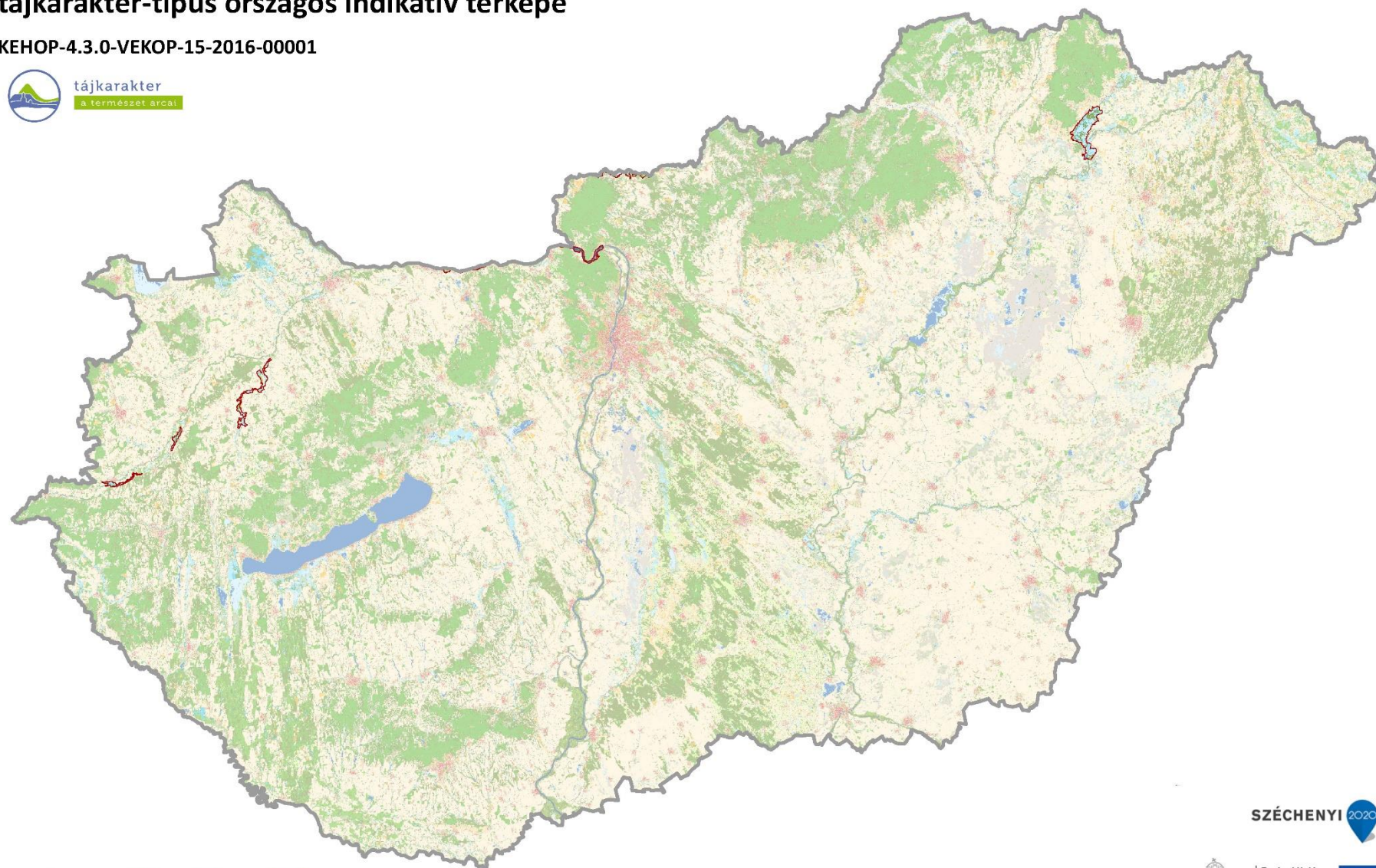
Fotó: Konkoly-Gyuró Éva 2019



Fotó: Csorba Péter 2014

### Folyótáj, jelentős nyílt vízfelszínnel tájkarakter-típus országos indikatív térképe

KEHOP-4.3.0-VEKOP-15-2016-00001



SZÉCHENYI 2020



Domborzat (I/1. térkép)		Komplex felszínborítás-típus		
	Területarány (%)		Területarány (%)	
Tagolt síkság, hegylábak, völgyek	34,35%	6001	Vízdomináns mozaikos	91,95%
Tagolatlan alacsony síkság	31,41%	1601	Település-vízmozaik	7,16%
Enyhén tagolt alacsony síkság	17,29%	6201	Víz-szántómozaik	0,69%
Tagolatlan síkság	6,99%	2001	Szántódomináns mozaikos	0,19%
Enyhén hullámos dombság	6,22%			
Hullámos dombság	1,79%			
Erősen hullámos dombság	1,70%			
Mérsékelten mozgalmos középhegység	0,26%			



## Védelmi, kezelési, fejlesztési javaslatok

### Folyótáj, jelentős nyílt vízfelszínrel

Természeti erőforrások									Kulturális örökség								
Geológiai, geomorfológiai, és talajadottságok			Vizek			Természetes és természetközeli élőhelyek			Jellegadó történeti tájhasználat elemei			Jellegadó, nem épített történeti tájelemek			Települési és épített örökségi jellemzők		
domborzati adottságok, különleges geológiai formák képződmények, talaj			elsősorban felszíni vízfolyások, állóvizek			természetes és természetközeli élőhelyek			hagyományos tájszerkezet, jellegzetes, hagyományos mező-, kert-, szőlő-, erdőművelés, vízgazdálkodás, bányászat, (kézmű)-ipar, rekreáció			jellegzetes egyedi, természeti tájelemek, tájértékek (pl. fasor, forrásfoglalás, mezsgye, történeti kert)			jellegzetes történeti településszerkezet, építmények, objektumok		
védelme	kezelése	fejlesztése	védelme	kezelése	fejlesztése	védelme	kezelése	fejlesztése	védelme	kezelése	fejlesztése	védelme	kezelése	fejlesztése	védelme	kezelése	fejlesztése
S, T, H	R, K, P	R, H, P	S, T, R, H	S, F, R, K, H, P	R, H, P	S, F, R, T, H, P	F, R, K, P	S, F, T, R, P	S, F, T, P	K, H, P	S, F, T, R,	T, R, K, H, P	K, H, P	S, F, R, K, P	S, F, T, R, H, P	R, H, P	S, F, T, R, H, P
0	0	0	3	3	3	3	3	3	2	2	2	1	1	1	1	1	1
Percepció, észlelés									Tájhasználat								
Térbeli, táji mozaikosság			Egységesség, homogenitás			Városi és vidéki táj kontrasztja			Agrár tájhasználat			Erdőgazdálkodási tájhasználat			Multifunkcionális tájhasználat		
tájelemek, tájhasználat sokszínűsége, változatossága			hasonló vagy azonos tájelemek ismétlődése, homogén tájhasználat, átláthatóság						szántóföldi művelés, kert, szőlő- és gyümölcssterületek, gyepgazdálkodás			erdőterületek			vegyes használatú táj lakó-, üdülő-, ipar-, kereskedelmi és üdülőterületekkel		
védelme	kezelése	fejlesztése	védelme	kezelése	fejlesztése	védelme	kezelése	fejlesztése	védelme	kezelése	fejlesztése	védelme	kezelése	fejlesztése	védelme	kezelése	fejlesztése
T, K, P	T, K, P	S, F, T, R, K, H, P	S, T, R, K, H, P	S, R, K, H, P	S, T, R, K, H, P	S, T, H	S, T, R, K, H, P	F, H, P	S, F, T, K, P	F, R, K, P	S, F, K, P	T, R, K, H, P	R, K, H, P	S, F, T, R, H, P	T, R, H, P	R, K, H, P	S, F, T, R, K, H, P
2	2	1	1	0	0	2	1	2	0	0	0	3	2	2	2	2	1

- S stratégia  
 F fejlesztési tervek  
 T terület és településrendezési tervek  
 R rehabilitációs tervek  
 K kezelési tervek  
 H hatósági munka  
 P pénzügyi támogatás, finanszírozás)
- védelme az adott célkitűzés szempontjából releváns meglévő táji jelleg megfelelő, de azt valamilyen tényező fenyegeti, ezért védelemre szorul  
 kezelése az adott célkitűzés szempontjából releváns meglévő táji jelleg megfelelő, azt helyes kezeléssel meg kell őrizni  
 fejlesztése az adott célkitűzés szempontjából releváns meglévő táji jelleg fejlesztendő vagy rehabilitálandó
- 0 nem releváns  
 1 kevésbé fontos  
 2 fontos  
 3 nagyon fontos

## 412. ERDŐ-VÍZDOMINÁNS FOLYÓTÁJ



Fotó: Konkoly-Gyuró Éva 2005



Fotó: Konkoly-Gyuró Éva 2014



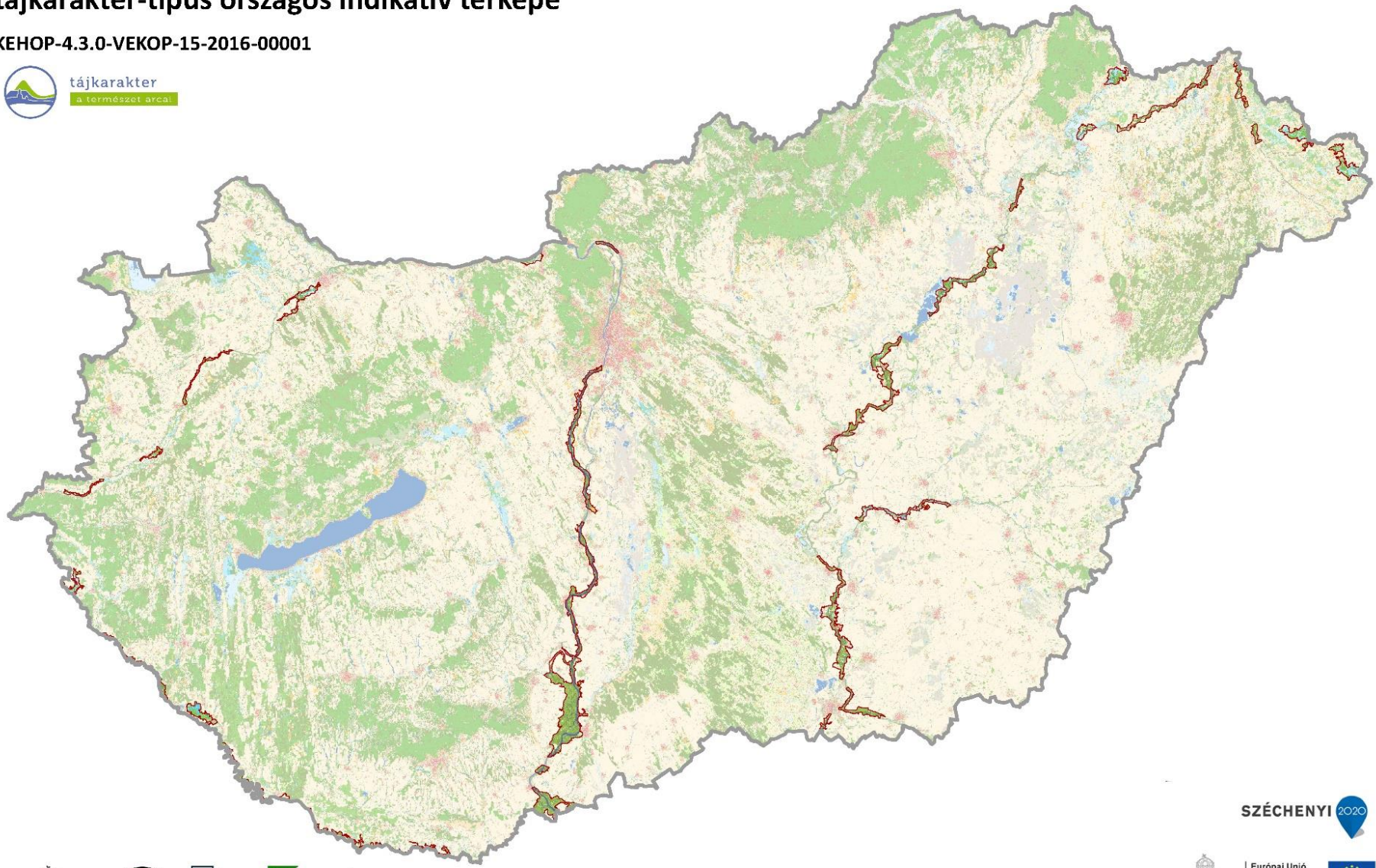
Fotó: Konkoly-Gyuró Éva 2005

### Erdő-vízdomináns folyótáj tájkarakter-típus országos indikatív térképe

KEHOP-4.3.0-VEKOP-15-2016-00001



tájkarakter  
a természet arca



Domborzat (I/1. térkép)		Területarány (%)	Komplex felszínborítás-típus		Területarány (%)
Enyhén tagolt alacsony síkság		54,83%	5601	Erdő-vízmozaik	75,79%
Tagolatlan alacsony síkság		28,76%	5001	Erdődomináns mozaikos	7,76%
Tagolt síkság, hegylábak, völgyek		8,77%	1561	Település-erdő-vízmozaik	6,41%
Tagolatlan síkság		4,05%	6541	Víz-erdő-agrármozaik	5,98%
Enyhén hullámos dombság		2,83%	5000	Erdődomináns homogén	1,88%
Erősen hullámos dombság		0,50%	7001	Dominancia nélküli	0,82%
Hullámos dombság		0,22%	2001	Szántódomináns mozaikos	0,66%
Mérsékelten mozgalmas középhegység		0,04%	2000	Szántódomináns homogén	0,37%
			4001	Gyepdomináns mozaikos	0,09%
			6000	Vízdomináns homogén	0,07%
			1501	Település-erdőmozaik	0,07%
			6001	Vízdomináns mozaikos	0,07%
			1001	Településdomináns mozaikos	0,02%



Védelmi, kezelési, fejlesztési javaslatok

Erdő-vízdomináns folyótáj

Természeti erőforrások									Kulturális örökség								
Geológiai, geomorfológiai, és talajadottságok			Vizek			Természetes és természetközeli élőhelyek			Jellegadó történeti tájhasználat elemei			Jellegadó, nem épített történeti tájelemek			Települési és épített örökségi jellemzők		
domborzati adottságok, különleges geológiai formák képződmények, talaj			elsősorban felszíni vízfolyások, állóvizek			természetes és természetközeli élőhelyek			hagyományos tájszerkezet, jellegzetes, hagyományos mező-, kert-, szőlő-, erdőművelés, vízgazdálkodás, bányászat, (kézmű)-ipar, rekreáció			jellegzetes egyedi, természeti tájelemek, tájértékek (pl. fasor, forrásfoglalás, mezsgye, történeti kert)			jellegzetes történeti településszerkezet, építmények, objektumok		
védelme	kezelése	fejlesztése	védelme	kezelése	fejlesztése	védelme	kezelése	fejlesztése	védelme	kezelése	fejlesztése	védelme	kezelése	fejlesztése	védelme	kezelése	fejlesztése
S, T, H	R, K, P	R, H, P	S, T, R, H	S, F, R, K, H, P	R, H, P	S, F, R, T, H, P	F, R, K, P	S, F, T, R, P	S, F, T, P	K, H, P	S, F, T, R,	T, R, K, H, P	K, H, P	S, F, R, K, P	S, F, T, R, H, P	R, H, P	S, F, T, R, H, P
0	0	0	3	3	3	1	1	1	1	0	2	1	0	0	1	0	0
Percepció, észlelés									Tájhasználat								
Térbeli, táji mozaikosság			Egységesség, homogenitás			Városi és vidéki táj kontrasztja			Agrár tájhasználat			Erdőgazdálkodási tájhasználat			Multifunkcionális tájhasználat		
tájelemek, tájhasználat sokszínűsége, változatossága			hasonló vagy azonos tájelemek ismétlődése, homogén tájhasználat, átláthatóság						szántóföldi művelés, kert, szőlő- és gyümölcssterületek, gyepgazdálkodás			erdőterületek			vegyes használatú táj lakó-, üdülő-, ipar-, kereskedelmi és üdülőterületekkel		
védelme	kezelése	fejlesztése	védelme	kezelése	fejlesztése	védelme	kezelése	fejlesztése	védelme	kezelése	fejlesztése	védelme	kezelése	fejlesztése	védelme	kezelése	fejlesztése
T, K, P	T, K, P	S, F, T, R, K, H, P	S, T, R, K, H, P	S, R, K, H, P	S, T, R, K, H, P	S, T, H	S, T, R, K, H, P	F, H, P	S, F, T, K, P	F, R, K, P	S, F, K, P	T, R, K, H, P	R, K, H, P	S, F, T, R, H, P	T, R, H, P	R, K, H, P	S, F, T, R, K, H, P
1	1	2	2	2	1	1	1	0	1	1	1	3	2	2	1	2	0

- S stratégia  
 F fejlesztési tervek  
 T terület és településrendezési tervek  
 R rehabilitációs tervek  
 K kezelési tervek  
 H hatósági munka  
 P pénzügyi támogatás, finanszírozás)
- védelme az adott célkitűzés szempontjából releváns meglévő táji jelleg megfelelő, de azt valamilyen tényező fenyegeti, ezért védelemre szorul  
 kezelése az adott célkitűzés szempontjából releváns meglévő táji jelleg megfelelő, azt helyes kezeléssel meg kell őrizni  
 fejlesztése az adott célkitűzés szempontjából releváns meglévő táji jelleg fejlesztendő vagy rehabilitálandó
- 0 nem releváns  
 1 kevésbé fontos  
 2 fontos  
 3 nagyon fontos



413. ERDŐ-VÍZDOMINÁNS FOLYÓTÁJ ÁRTÉRPEREMI TELEPÜLÉSEKEL



Fotó: Csorba Péter 2016



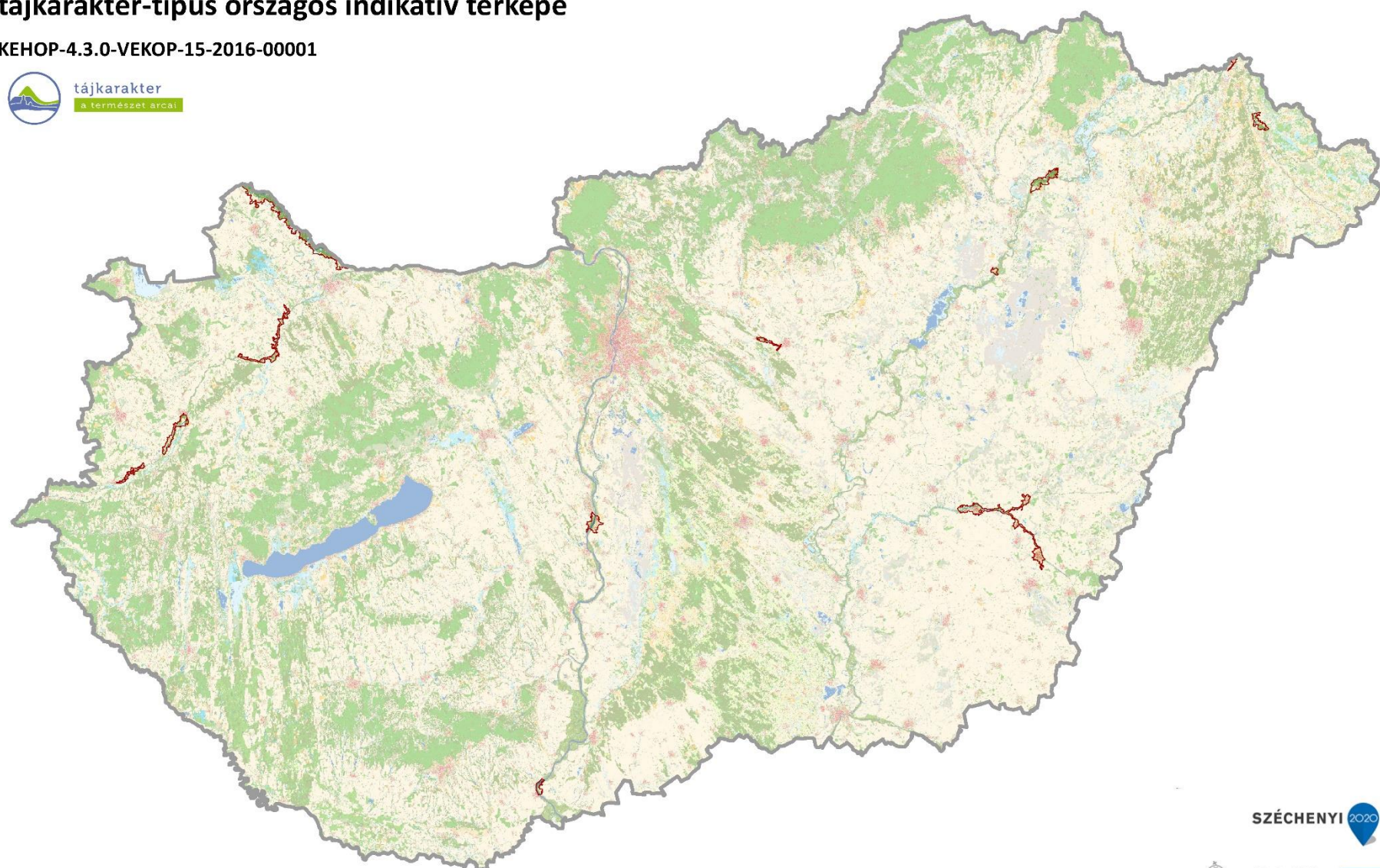
Fotó: Csorba Péter 2020



Fotó: Konkoly-Gyuró Éva 2005

**Erdő-vízdomináns folyótáj ártérperemi településekkel  
tájkarakter-típus országos indikatív térképe**

KEHOP-4.3.0-VEKOP-15-2016-00001



SZÉCHENYI 2020



Domborzat (I/1. térkép)	Területarány (%)	Komplex felszínborítás-típus	Területarány (%)
Enyhén tagolt alacsony síkság	30,54%	6001 Vízdomináns mozaikos	26,76%
Tagolatlan alacsony síkság	25,21%	5601 Erdő-vízmozaik	22,74%
Tagolt síkság, hegylábak, völgyek	24,39%	1561 Település-erdő-vízmozaik	17,85%
Enyhén hullámos dombság	9,89%	1001 Településdomináns mozaikos	16,64%
Tagolatlan síkság	9,23%	2000 Szántódomináns homogén	2,63%
Erősen hullámos dombság	0,51%	5001 Erdődomináns mozaikos	2,61%
Hullámos dombság	0,23%	1601 Település-vízmozaik	2,45%
		1231 Település-agrár-mozaik	2,09%
		2001 Szántódomináns mozaikos	1,86%
		7001 Dominancia nélküli	1,57%
		3001 Kertdomináns jellemzően mozaikos	1,45%
		6541 Víz-erdő-agrármozaik	0,72%
		1000 Településdomináns homogén	0,63%



## Védelmi, kezelési, fejlesztési javaslatok

### Erdő-vízdomináns folyótáj ártérperemi településekkel

Természeti erőforrások									Kulturális örökség								
Geológiai, geomorfológiai, és talajadottságok			Vizek			Természetes és természetközeli élőhelyek			Jellegadó történeti tájhasználat elemei			Jellegadó, nem épített történeti tájelemek			Települési és épített örökségi jellemzők		
domborzati adottságok, különleges geológiai formák képződmények, talaj			elsősorban felszíni vízfolyások, állóvizek			természetes és természetközeli élőhelyek			hagyományos tájszerkezet, jellegzetes, hagyományos mező-, kert-, szőlő-, erdőművelés, vízgazdálkodás, bányászat, (kézmű)-ipar, rekreáció			jellegzetes egyedi, természeti tájelemek, tájértékek (pl. fasor, forrásfoglalás, mezsgye, történeti kert)			jellegzetes történeti településszerkezet, építmények, objektumok		
védelme	kezelése	fejlesztése	védelme	kezelése	fejlesztése	védelme	kezelése	fejlesztése	védelme	kezelése	fejlesztése	védelme	kezelése	fejlesztése	védelme	kezelése	fejlesztése
S, T, H	R, K, P	R, H, P	S, T, R, H	S, F, R, K, H, P	R, H, P	S, F, R, T, H, P	F, R, K, P	S, F, T, R, P	S, F, T, P	K, H, P	S, F, T, R,	T, R, K, H, P	K, H, P	S, F, R, K, P	S, F, T, R, H, P	R, H, P	S, F, T, R, H, P
0	0	0	3	3	3	3	3	3	2	2	2	1	1	1	1	1	1
Percepció, észlelés									Tájhasználat								
Térbeli, táji mozaikosság			Egységesség, homogenitás			Városi és vidéki táj kontrasztja			Agrár tájhasználat			Erdőgazdálkodási tájhasználat			Multifunkcionális tájhasználat		
tájelemek, tájhasználat sokszínűsége, változatossága			hasonló vagy azonos tájelemek ismétlődése, homogén tájhasználat, átláthatóság						szántóföldi művelés, kert, szőlő- és gyümölcssterületek, gyepgazdálkodás			erdőterületek			vegyes használatú táj lakó-, üdülő-, ipar-, kereskedelmi és üdülőterületekkel		
védelme	kezelése	fejlesztése	védelme	kezelése	fejlesztése	védelme	kezelése	fejlesztése	védelme	kezelése	fejlesztése	védelme	kezelése	fejlesztése	védelme	kezelése	fejlesztése
T, K, P	T, K, P	S, F, T, R, K, H, P	S, T, R, K, H, P	S, R, K, H, P	S, T, R, K, H, P	S, T, H	S, T, R, K, H, P	F, H, P	S, F, T, K, P	F, R, K, P	S, F, K, P	T, R, K, H, P	R, K, H, P	S, F, T, R, H, P	T, R, H, P	R, K, H, P	S, F, T, R, K, H, P
2	2	1	1	0	0	2	1	2	1	1	1	3	2	2	2	2	1

- S stratégia  
 F fejlesztési tervek  
 T terület és településrendezési tervek  
 R rehabilitációs tervek  
 K kezelési tervek  
 H hatósági munka  
 P pénzügyi támogatás, finanszírozás)
- védelme az adott célkitűzés szempontjából releváns meglévő táji jelleg megfelelő, de azt valamilyen tényező fenyegeti, ezért védelemre szorul  
 kezelése az adott célkitűzés szempontjából releváns meglévő táji jelleg megfelelő, azt helyes kezeléssel meg kell őrizni  
 fejlesztése az adott célkitűzés szempontjából releváns meglévő táji jelleg fejlesztendő vagy rehabilitálandó
- 0 nem releváns  
 1 kevésbé fontos  
 2 fontos  
 3 nagyon fontos



414. VÁLTOZATOS FELSZÍNBORÍTÁSÚ FOLYÓTÁJ ÁRTÉRPEREMI TELEPÜLÉSEKEL



Fotó: Konkoly-Gyuró Éva 2015



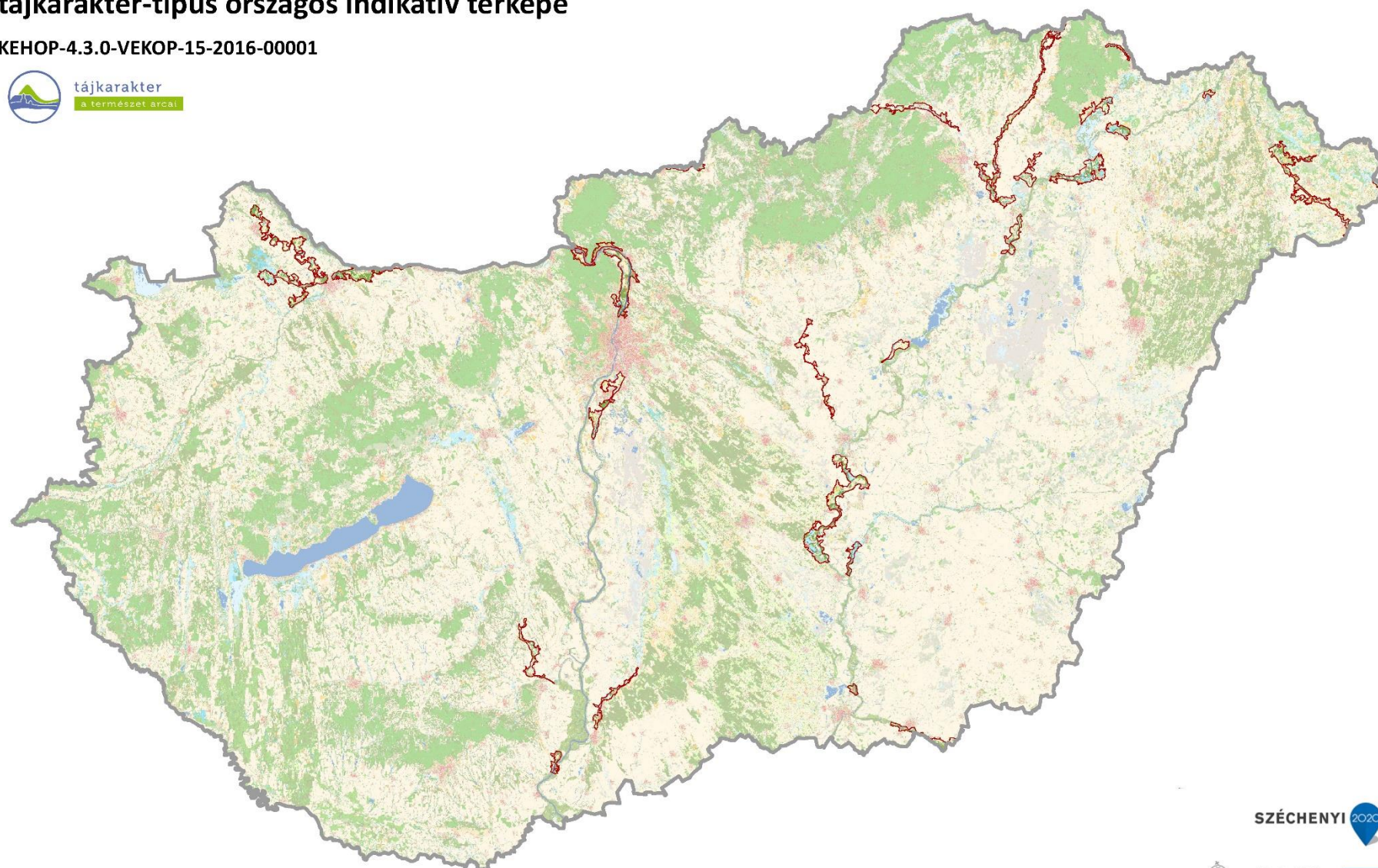
Fotó: Csorba Péter 2016



Fotó: Konkoly-Gyuró Éva 2000

Változatos felszínborítású folyótáj ártérperemi településekkel  
tájkarakter-típus országos indikatív térképe

KEHOP-4.3.0-VEKOP-15-2016-00001



SZÉCHENYI 2020



Domborzat (I/1. térkép)	Területarány (%)	Komplex felszínborítás-típus	Területarány (%)
Enyhén tagolt alacsony síkság	45,30%	1561 Település-erdő-vízmozaik	24,26%
Tagolt síkság, hegylábak, völgyek	24,99%	7001 Dominancia nélküli	11,99%
Tagolatlan alacsony síkság	23,11%	6541 Víz-erdő-agrármozaik	10,40%
Tagolatlan síkság	2,04%	5601 Erdő-vízmozaik	10,27%
Erősen hullámos dombosság	1,88%	1601 Település-vízmozaik	7,70%
Mérsékelten mozgalmas középhegység	1,53%	2001 Szántódomináns mozaikos	6,62%
Hullámos dombosság	0,57%	6001 Vízdomináns mozaikos	4,86%
Enyhén hullámos dombosság	0,57%	2000 Szántódomináns homogén	4,57%
Erősen mozgalmas középhegység	0,01%	5001 Erdődomináns mozaikos	3,10%
		1231 Település-agrár-mozaik	2,74%
		1000 Településdomináns homogén	2,03%
		2501 Szántó-erdőmozaik	2,00%
		6201 Víz-szántómozaik	1,87%
		1001 Településdomináns mozaikos	1,70%
		4601 Gyep-víz mozaik	1,47%
		1201 Település-szántómozaik	1,36%
		1401 Település-gyepmozaik	0,61%
		2301 Szántó-kertmozaik	0,59%
		5000 Erdődomináns homogén	0,49%
		6000 Vízdomináns homogén	0,46%
		2451 Agrár-erdőmozaik	0,44%
		1501 Település-erdőmozaik	0,24%
		2401 Szántó-gyepmozaik	0,15%
		1251 Település-agrár-erdőmozaik	0,05%



## Védelmi, kezelési, fejlesztési javaslatok

### Változatos felszínborítású folyótáj ártérperemi településekkel

Természeti erőforrások									Kulturális örökség								
Geológiai, geomorfológiai, és talajadottságok			Vizek			Természetes és természetközeli élőhelyek			Jellegadó történeti tájhasználat elemei			Jellegadó, nem épített történeti tájelemek			Települési és épített örökségi jellemzők		
domborzati adottságok, különleges geológiai formák képződmények, talaj			elsősorban felszíni vízfolyások, állóvizek			természetes és természetközeli élőhelyek			hagyományos tájszerkezet, jellegzetes, hagyományos mező-, kert-, szőlő-, erdőművelés, vízgazdálkodás, bányászat, (kézmű)-ipar, rekreáció			jellegzetes egyedi, természeti tájelemek, tájértékek (pl. fasor, forrásfoglalás, mezsgye, történeti kert)			jellegzetes történeti településszerkezet, építmények, objektumok		
védelme	kezelése	fejlesztése	védelme	kezelése	fejlesztése	védelme	kezelése	fejlesztése	védelme	kezelése	fejlesztése	védelme	kezelése	fejlesztése	védelme	kezelése	fejlesztése
S, T, H	R, K, P	R, H, P	S, T, R, H	S, F, R, K, H, P	R, H, P	S, F, R, T, H, P	F, R, K, P	S, F, T, R, P	S, F, T, P	K, H, P	S, F, T, R,	T, R, K, H, P	K, H, P	S, F, R, K, P	S, F, T, R, H, P	R, H, P	S, F, T, R, H, P
0	0	3	3	3	3	3	3	2	2	2	1	1	1	1	1	1	0
Percepció, észlelés									Tájhasználat								
Térbeli, táji mozaikosság			Egységesség, homogenitás			Városi és vidéki táj kontrasztja			Agrár tájhasználat			Erdőgazdálkodási tájhasználat			Multifunkcionális tájhasználat		
tájelemek, tájhasználat sokszínűsége, változatossága			hasonló vagy azonos tájelemek ismétlődése, homogén tájhasználat, átláthatóság						szántóföldi művelés, kert, szőlő- és gyümölcssterületek, gyepgazdálkodás			erdőterületek			vegyes használatú táj lakó-, üdülő-, ipar-, kereskedelmi és üdülőterületekkel		
védelme	kezelése	fejlesztése	védelme	kezelése	fejlesztése	védelme	kezelése	fejlesztése	védelme	kezelése	fejlesztése	védelme	kezelése	fejlesztése	védelme	kezelése	fejlesztése
T, K, P	T, K, P	S, F, T, R, K, H, P	S, T, R, K, H, P	S, R, K, H, P	S, T, R, K, H, P	S, T, H	S, T, R, K, H, P	F, H, P	S, F, T, K, P	F, R, K, P	S, F, K, P	T, R, K, H, P	R, K, H, P	S, F, T, R, H, P	T, R, H, P	R, K, H, P	S, F, T, R, K, H, P
2	2	1	1	0	0	2	1	2	2	2	2	3	2	2	2	2	1

- S stratégia  
 F fejlesztési tervek  
 T terület és településrendezési tervek  
 R rehabilitációs tervek  
 K kezelési tervek  
 H hatósági munka  
 P pénzügyi támogatás, finanszírozás)
- védelme az adott célkitűzés szempontjából releváns meglévő táji jelleg megfelelő, de azt valamilyen tényező fenyegeti, ezért védelemre szorul  
 kezelése az adott célkitűzés szempontjából releváns meglévő táji jelleg megfelelő, azt helyes kezeléssel meg kell őrizni  
 fejlesztése az adott célkitűzés szempontjából releváns meglévő táji jelleg fejlesztendő vagy rehabilitálandó
- 0 nem releváns  
 1 kevésbé fontos  
 2 fontos  
 3 nagyon fontos



421. TAVI TÁJ



Fotó: Konkoly-Gyuró Éva 2019




Fotó: Csorba Péter 2016



Fotó: Konkoly-Gyuró Éva 2019



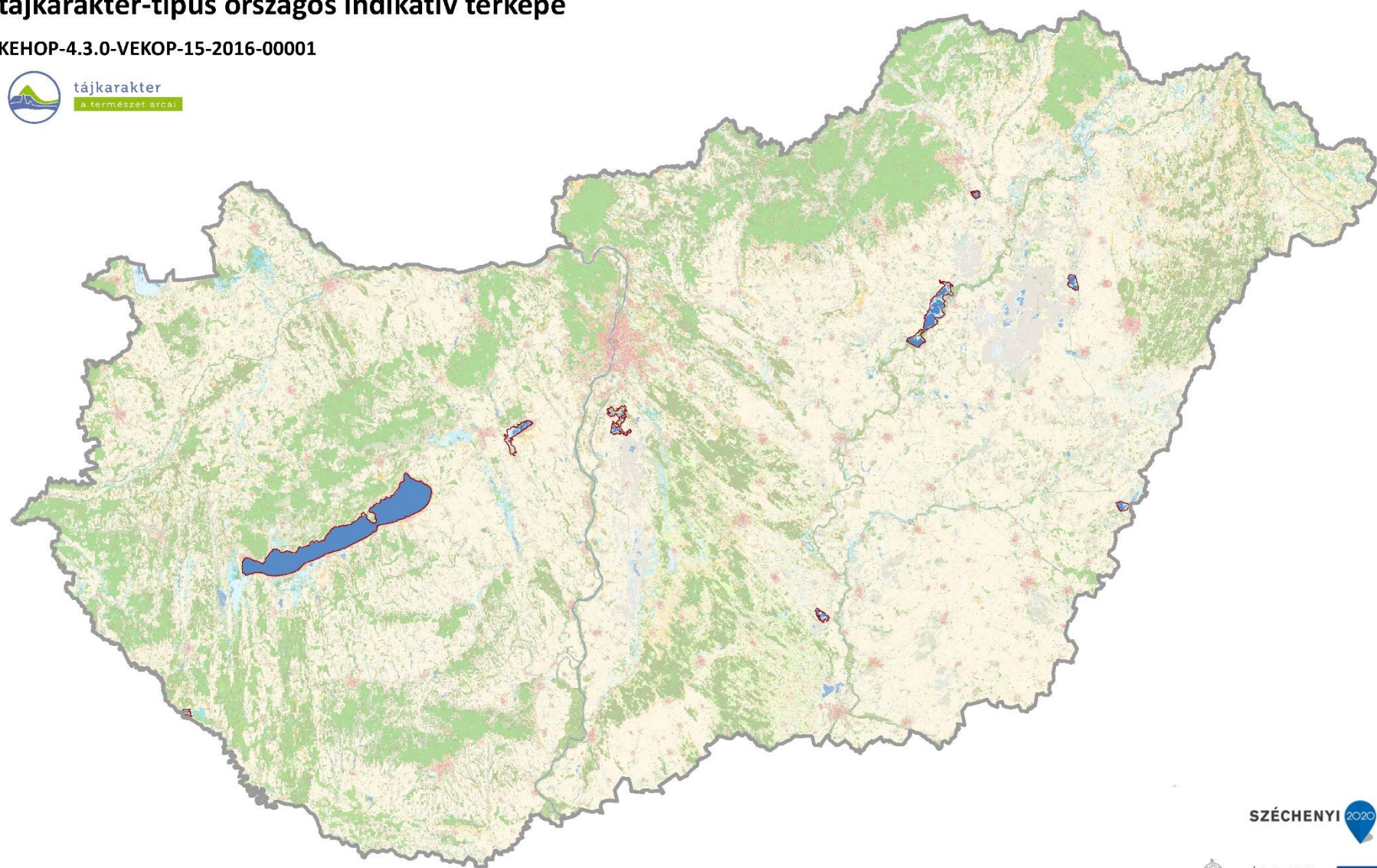
Fotó: Csorba Péter 2019



Fotó: Konkoly-Gyuró Éva 2019

**Tavi táj  
tájkarakter-típus országos indikatív térképe**

KEHOP-4.3.0-VEKOP-15-2016-00001



SZÉCHENYI 2020



Domborzat (I/1. térkép)	Területarány (%)	Komplex felszínborítás-típus	Területarány (%)
Tagolatlan alacsony síkság	75,42%	6000 Vízdomináns homogén	81,38%
Enyhén tagolt alacsony síkság	18,83%	6001 Vízdomináns mozaikos	13,14%
Tagolt síkság, hegylábak, völgyek	5,63%	1601 Település-vízmozaik	5,48%
Tagolatlan síkság	0,11%		
Mérsékelten mozgalmas középhegység	0,01%		



## Védelmi, kezelési, fejlesztési javaslatok

### Tavi táj

Természeti erőforrások									Kulturális örökség								
Geológiai, geomorfológiai, és talajadottságok			Vizek			Természetes és természetközeli élőhelyek			Jellegadó történeti tájhasználat elemei			Jellegadó, nem épített történeti tájelemek			Települési és épített örökségi jellemzők		
domborzati adottságok, különleges geológiai formák képződmények, talaj			elsősorban felszíni vízfolyások, állóvizek			természetes és természetközeli élőhelyek			hagyományos tájszerkezet, jellegzetes, hagyományos mező-, kert-, szőlő-, erdőművelés, vízgazdálkodás, bányászat, (kézmű)-ipar, rekreáció			jellegzetes egyedi, természeti tájelemek, tájértékek (pl. fasor, forrásfoglalás, mezsgye, történeti kert)			jellegzetes történeti településszerkezet, építmények, objektumok		
védelme	kezelése	fejlesztése	védelme	kezelése	fejlesztése	védelme	kezelése	fejlesztése	védelme	kezelése	fejlesztése	védelme	kezelése	fejlesztése	védelme	kezelése	fejlesztése
S, T, H	R, K, P	R, H, P	S, T, R, H	S, F, R, K, H, P	R, H, P	S, F, R, T, H, P	F, R, K, P	S, F, T, R, P	S, F, T, P	K, H, P	S, F, T, R,	T, R, K, H, P	K, H, P	S, F, R, K, P	S, F, T, R, H, P	R, H, P	S, F, T, R, H, P
0	0	0	3	3	3	3	3	3	2	2	2	1	1	1	1	1	1
Percepció, észlelés									Tájhasználat								
Térbeli, táji mozaikosság			Egységesség, homogenitás			Városi és vidéki táj kontrasztja			Agrár tájhasználat			Erdőgazdálkodási tájhasználat			Multifunkcionális tájhasználat		
tájelemek, tájhasználat sokszínűsége, változatossága			hasonló vagy azonos tájelemek ismétlődése, homogén tájhasználat, átláthatóság						szántóföldi művelés, kert, szőlő- és gyümölcssterületek, gyepgazdálkodás			erdőterületek			vegyes használatú táj lakó-, üdülő-, ipar-, kereskedelmi és üdülőterületekkel		
védelme	kezelése	fejlesztése	védelme	kezelése	fejlesztése	védelme	kezelése	fejlesztése	védelme	kezelése	fejlesztése	védelme	kezelése	fejlesztése	védelme	kezelése	fejlesztése
T, K, P	T, K, P	S, F, T, R, K, H, P	S, T, R, K, H, P	S, R, K, H, P	S, T, R, K, H, P	S, T, H	S, T, R, K, H, P	F, H, P	S, F, T, K, P	F, R, K, P	S, F, K, P	T, R, K, H, P	R, K, H, P	S, F, T, R, H, P	T, R, H, P	R, K, H, P	S, F, T, R, K, H, P
2	2	1	1	0	0	1	2	1	2	2	2	3	2	2	2	2	1

- S stratégia  
F fejlesztési tervek  
T terület és településrendezési tervek  
R rehabilitációs tervek  
K kezelési tervek  
H hatósági munka  
P pénzügyi támogatás, finanszírozás)
- védelme az adott célkitűzés szempontjából releváns meglévő táji jelleg megfelelő, de azt valamilyen tényező fenyegeti, ezért védelemre szorul  
kezelése az adott célkitűzés szempontjából releváns meglévő táji jelleg megfelelő, azt helyes kezeléssel meg kell őrizni  
fejlesztése az adott célkitűzés szempontjából releváns meglévő táji jelleg fejlesztendő vagy rehabilitálandó
- 0 nem releváns  
1 kevésbé fontos  
2 fontos  
3 nagyon fontos



Fotó: Jombach S. 2019



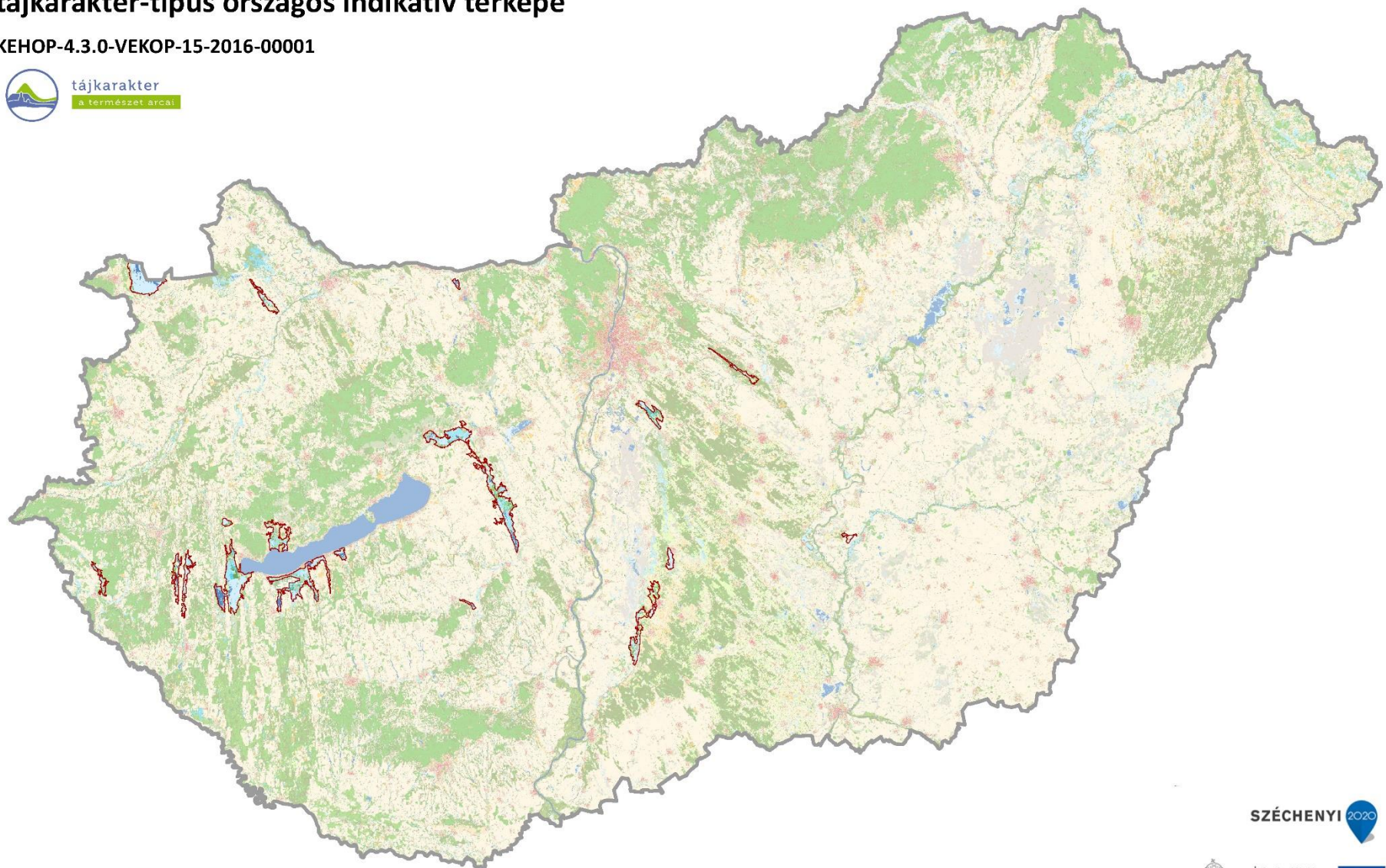
Fotó: Jombach S. 2019



Fotó: Jombach S. 2019

## Vízdomináns mozaikos síksági táj tájkarakter-típus országos indikatív térképe

KEHOP-4.3.0-VEKOP-15-2016-00001



Domborzat (I/1. térkép)	Területarány (%)	Komplex felszínborítás-típus	Területarány (%)
Enyhén tagolt alacsony síkság	43,64%	6001 Vízdomináns mozaikos	78,44%
Tagolt síkság, hegylábak, völgyek	27,51%	6000 Vízdomináns homogén	11,38%
Tagolatlan alacsony síkság	25,33%	1601 Település-vízmozaik	2,56%
Hullámos dombság	1,70%	5601 Erdő-vízmozaik	1,96%
Enyhén hullámos dombság	0,87%	7001 Dominancia nélküli	1,89%
Tagolatlan síkság	0,57%	6541 Víz-erdő-agrármozaik	1,48%
Erősen hullámos dombság	0,39%	4001 Gyepdomináns mozaikos	0,81%
		2000 Szántódomináns homogén	0,30%
		2001 Szántódomináns mozaikos	0,29%
		4601 Gyep-víz mozaik	0,28%
		5000 Erdődomináns homogén	0,28%
		4000 Gyepdomináns homogén	0,27%
		1001 Településdomináns mozaikos	0,06%



Védelmi, kezelési, fejlesztési javaslatok

Vízdomináns mozaikos síksági táj

Természeti erőforrások									Kulturális örökség								
Geológiai, geomorfológiai, és talajadottságok			Vizek			Természetes és természetközeli élőhelyek			Jellegadó történeti tájhasználat elemei			Jellegadó, nem épített történeti tájelemek			Települési és épített örökségi jellemzők		
domborzati adottságok, különleges geológiai formák képződmények, talaj			elsősorban felszíni vízfolyások, állóvizek			természetes és természetközeli élőhelyek			hagyományos tájszerkezet, jellegzetes, hagyományos mező-, kert-, szőlő-, erdőművelés, vízgazdálkodás, bányászat, (kézmű)-ipar, rekreáció			jellegzetes egyedi, természeti tájelemek, tájértékek (pl. fasor, forrásfoglalás, mezsgye, történeti kert)			jellegzetes történeti településszerkezet, építmények, objektumok		
védelme	kezelése	fejlesztése	védelme	kezelése	fejlesztése	védelme	kezelése	fejlesztése	védelme	kezelése	fejlesztése	védelme	kezelése	fejlesztése	védelme	kezelése	fejlesztése
S, T, H	R, K, P	R, H, P	S, T, R, H	S, F, R, K, H, P	R, H, P	S, F, R, T, H, P	F, R, K, P	S, F, T, R, P	S, F, T, P	K, H, P	S, F, T, R	T, R, K, H, P	K, H, P	S, F, R, K, P	S, F, T, R, H, P	R, H, P	S, F, T, R, H, P
0	0	0	3	3	3	3	3	3	2	2	2	1	1	1	1	1	1
Percepció, észlelés									Tájhasználat								
Térbeli, táji mozaikosság			Egységesség, homogenitás			Városi és vidéki táj kontrasztja			Agrár tájhasználat			Erdőgazdálkodási tájhasználat			Multifunkcionális tájhasználat		
tájelemek, tájhasználat sokszínűsége, változatossága			hasonló vagy azonos tájelemek ismétlődése, homogén tájhasználat, átláthatóság						szántóföldi művelés, kert, szőlő- és gyümölcssterületek, gyepgazdálkodás			erdőterületek			vegyes használatú táj lakó-, üdülő-, ipar-, kereskedelmi és üdülőterületekkel		
védelme	kezelése	fejlesztése	védelme	kezelése	fejlesztése	védelme	kezelése	fejlesztése	védelme	kezelése	fejlesztése	védelme	kezelése	fejlesztése	védelme	kezelése	fejlesztése
T, K, P	T, K, P	S, F, T, R, K, H, P	S, T, R, K, H, P	S, R, K, H, P	S, T, R, K, H, P	S, T, H	S, T, R, K, H, P	F, H, P	S, F, T, K, P	F, R, K, P	S, F, K, P	T, R, K, H, P	R, K, H, P	S, F, T, R, H, P	T, R, H, P	R, K, H, P	S, F, T, R, K, H, P
2	2	1	1	0	0	2	1	2	2	2	2	3	2	2	2	2	1

- S stratégia
  - F fejlesztési tervek
  - T terület és településrendezési tervek
  - R rehabilitációs tervek
  - K kezelési tervek
  - H hatósági munka
  - P pénzügyi támogatás, finanszírozás)
- védelme az adott célkitűzés szempontjából releváns meglévő táji jelleg megfelelő, de azt valamilyen tényező fenyegeti, ezért védelemre szorul
  - kezelése az adott célkitűzés szempontjából releváns meglévő táji jelleg megfelelő, azt helyes kezeléssel meg kell őrizni
  - fejlesztése az adott célkitűzés szempontjából releváns meglévő táji jelleg fejlesztendő vagy rehabilitálandó
  - 0 nem releváns
  - 1 kevésbé fontos
  - 2 fontos
  - 3 nagyon fontos



## 432. ERDŐ-VÍZDOMINÁNS SÍKSÁGI TÁJ



Fotó: Csorba Péter 2017



Fotó: Konkoly-Gyuró Éva 2005



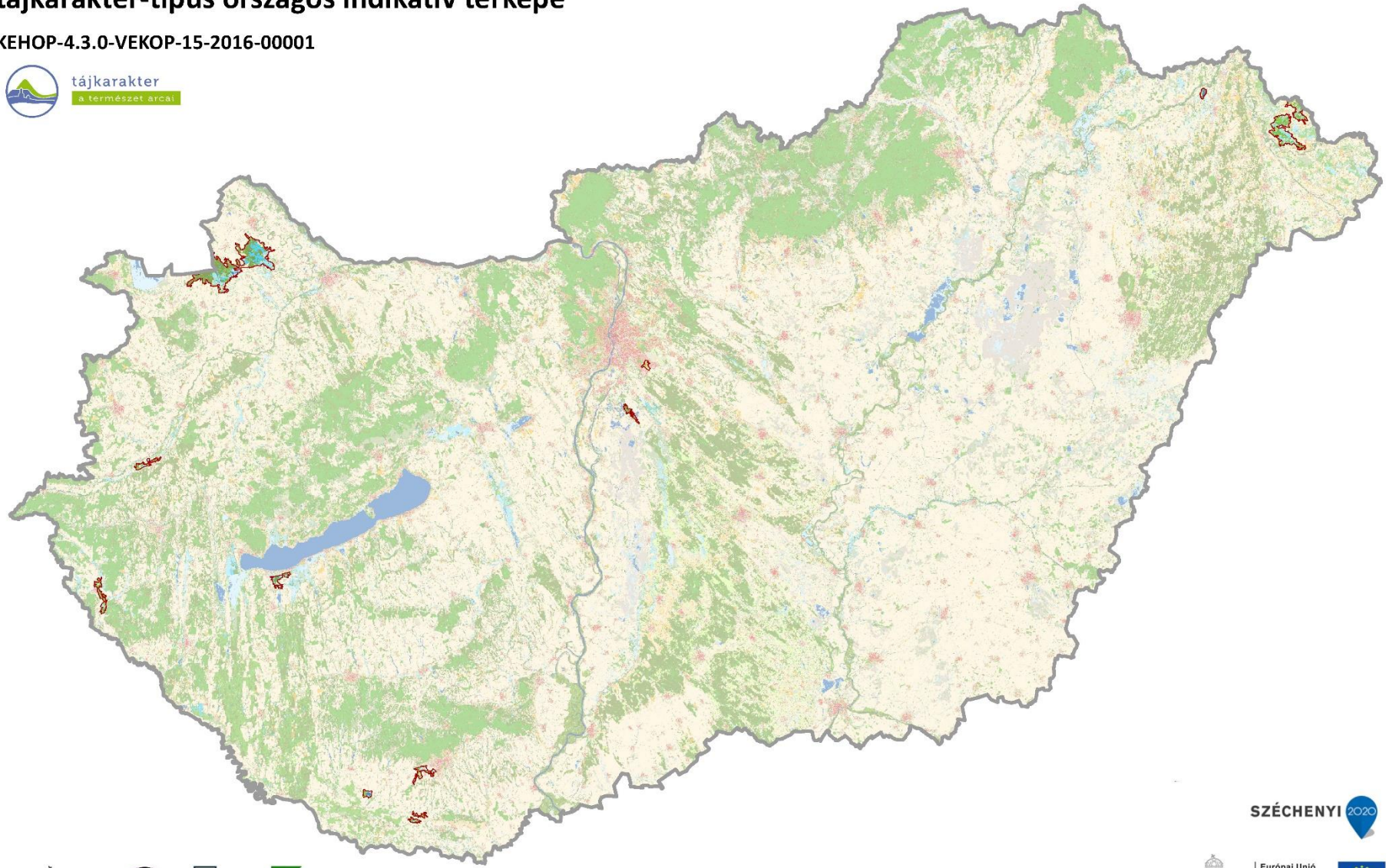
Fotó: Tirászi Á. 2007



Fotó: Tirászi Á. 2007

### Erdő-vízdomináns síksági táj tájkarakter-típus országos indikatív térképe

KEHOP-4.3.0-VEKOP-15-2016-00001



SZÉCHENYI 2020



Domborzat (I/1. térkép)		Területarány (%)	Komplex felszínborítás-típus		Területarány (%)
Tagolatlan alacsony síkság		63,74%	5601	Erdő-vízmozaik	52,73%
Enyhén tagolt alacsony síkság		14,94%	5001	Erdődomináns mozaikos	14,69%
Tagolt síkság, heglábak, völgyek		7,61%	5000	Erdődomináns homogén	13,89%
Enyhén hullámos dombság		5,97%	6001	Vízdomináns mozaikos	7,82%
Tagolatlan síkság		5,31%	6541	Víz-erdő-agrármozaik	2,27%
Erősen hullámos dombság		1,05%	7001	Dominancia nélküli	2,24%
Hullámos dombság		1,04%	2501	Szántó-erdőmozaik	1,94%
Mérsékelten mozgalmas középhegység		0,34%	2000	Szántódomináns homogén	1,82%
			1501	Település-erdőmozaik	1,08%
			1601	Település-vízmozaik	0,95%
			2001	Szántódomináns mozaikos	0,54%
			6201	Víz-szántómozaik	0,03%



## Védelmi, kezelési, fejlesztési javaslatok

### Erdő-vízdomináns síksági táj

Természeti erőforrások									Kulturális örökség								
Geológiai, geomorfológiai, és talajadottságok			Vizek			Természetes és természetközeli élőhelyek			Jellegadó történeti tájhasználat elemei			Jellegadó, nem épített történeti tájelemek			Települési és épített örökségi jellemzők		
domborzati adottságok, különleges geológiai formák képződmények, talaj			elsősorban felszíni vízfolyások, állóvizek			természetes és természetközeli élőhelyek			hagyományos tájszerkezet, jellegzetes, hagyományos mező-, kert-, szőlő-, erdőművelés, vízgazdálkodás, bányászat, (kézmű)-ipar, rekreáció			jellegzetes egyedi, természeti tájelemek, tájértékek (pl. fasor, forrásfoglalás, mezsgye, történeti kert)			jellegzetes történeti településszerkezet, építmények, objektumok		
védelme	kezelése	fejlesztése	védelme	kezelése	fejlesztése	védelme	kezelése	fejlesztése	védelme	kezelése	fejlesztése	védelme	kezelése	fejlesztése	védelme	kezelése	fejlesztése
S, T, H	R, K, P	R, H, P	S, T, R, H	S, F, R, K, H, P	R, H, P	S, F, R, T, H, P	F, R, K, P	S, F, T, R, P	S, F, T, P	K, H, P	S, F, T, R,	T, R, K, H, P	K, H, P	S, F, R, K, P	S, F, T, R, H, P	R, H, P	S, F, T, R, H, P
0	0	0	3	3	3	3	3	3	2	2	2	1	1	1	1	1	1
Percepció, észlelés									Tájhasználat								
Térbeli, táji mozaikosság			Egységesség, homogenitás			Városi és vidéki táj kontrasztja			Agrár tájhasználat			Erdőgazdálkodási tájhasználat			Multifunkcionális tájhasználat		
tájelemek, tájhasználat sokszínűsége, változatossága			hasonló vagy azonos tájelemek ismétlődése, homogén tájhasználat, átláthatóság						szántóföldi művelés, kert, szőlő- és gyümölcssterületek, gyepgazdálkodás			erdőterületek			vegyes használatú táj lakó-, üdülő-, ipar-, kereskedelmi és üdülőterületekkel		
védelme	kezelése	fejlesztése	védelme	kezelése	fejlesztése	védelme	kezelése	fejlesztése	védelme	kezelése	fejlesztése	védelme	kezelése	fejlesztése	védelme	kezelése	fejlesztése
T, K, P	T, K, P	S, F, T, R, K, H, P	S, T, R, K, H, P	S, R, K, H, P	S, T, R, K, H, P	S, T, H	S, T, R, K, H, P	F, H, P	S, F, T, K, P	F, R, K, P	S, F, K, P	T, R, K, H, P	R, K, H, P	S, F, T, R, H, P	T, R, H, P	R, K, H, P	S, F, T, R, K, H, P
2	2	1	1	0	0	2	1	2	1	1	1	3	2	2	2	2	1

S	stratégia	védelme	az adott célkitűzés szempontjából releváns meglévő táji jelleg megfelelő, de azt valamilyen tényező fenyegeti, ezért védelemre szorul
F	fejlesztési tervek	kezelése	az adott célkitűzés szempontjából releváns meglévő táji jelleg megfelelő, azt helyes kezeléssel meg kell őrizni
T	terület és településrendezési tervek	fejlesztése	az adott célkitűzés szempontjából releváns meglévő táji jelleg fejlesztendő vagy rehabilitálandó
R	rehabilitációs tervek	0	nem releváns
K	kezelési tervek	1	kevésbé fontos
H	hatósági munka	2	fontos
P	pénzügyi támogatás, finanszírozás)	3	nagyon fontos



## 433. GYEP-VÍZDOMINÁNS SÍKSÁGI TÁJ



Fotó: Boromisza Zsombor 2019



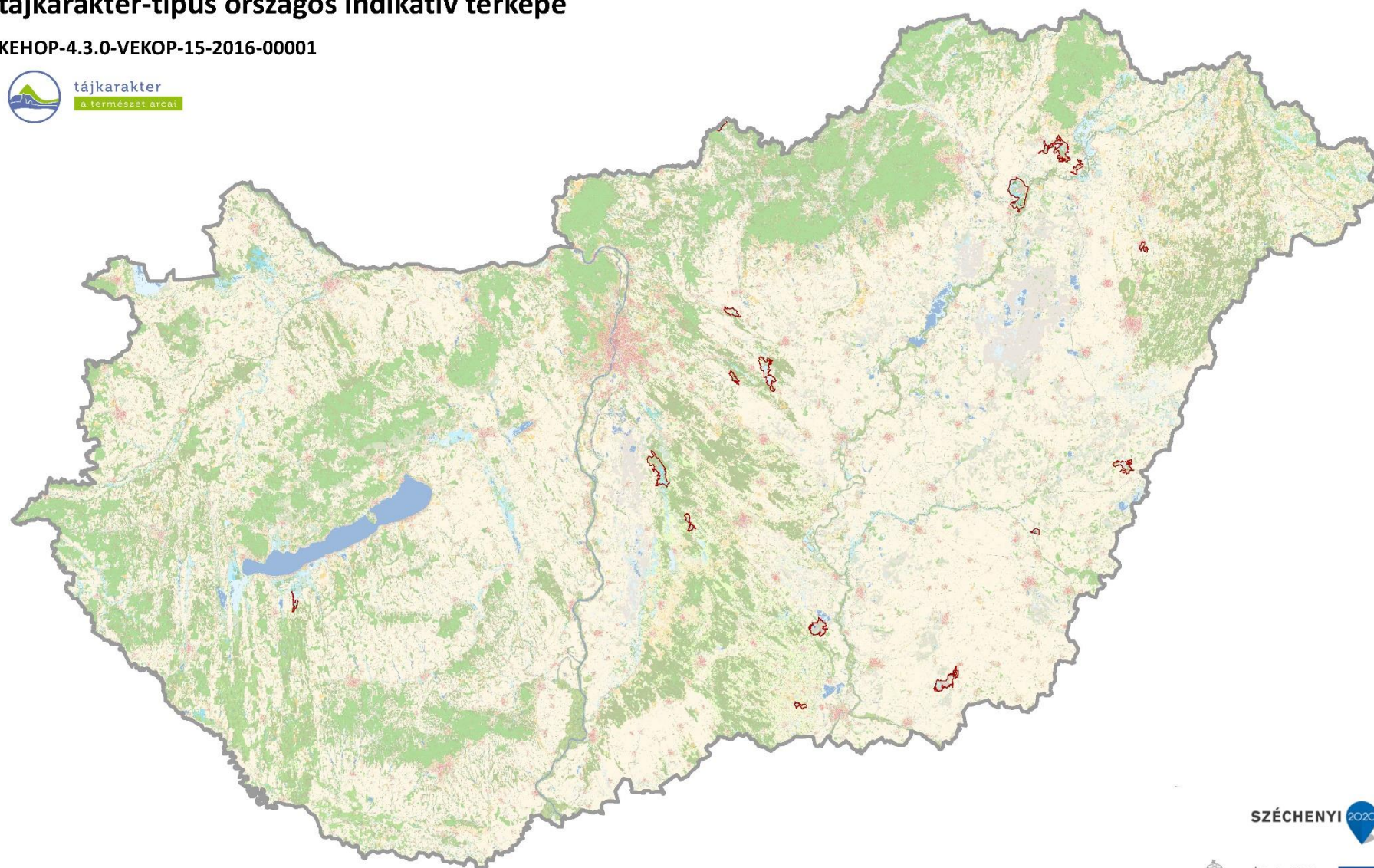
Fotó: Boromisza Zsombor 2019



Fotó: Hubayné Horváth N. 2019

### Gyep-vízdomináns síksági táj tájkarakter-típus országos indikatív térképe

KEHOP-4.3.0-VEKOP-15-2016-00001



Domborzat (I/1. térkép)		Komplex felszínborítás-típus	
	Területarány (%)		Területarány (%)
Tagolatlan alacsony síkság	52,45%	4601 Gyep-víz mozaik	96,49%
Enyhén tagolt alacsony síkság	39,93%	7001 Dominancia nélküli	2,22%
Tagolt síkság, hegylábak, völgyek	5,56%	2000 Szántódomináns homogén	0,99%
Enyhén hullámos dombság	1,19%	2001 Szántódomináns mozaikos	0,31%
Hullámos dombság	0,48%		
Erősen hullámos dombság	0,33%		
Mérsékeltlen mozgalmal középhegység	0,06%		



Védelmi, kezelési, fejlesztési javaslatok

Gyep-vízdomináns síksági táj

Természeti erőforrások									Kulturális örökség								
Geológiai, geomorfológiai, és talajadottságok			Vizek			Természetes és természetközeli élőhelyek			Jellegadó történeti tájhasználat elemei			Jellegadó, nem épített történeti tájelemek			Települési és épített örökségi jellemzők		
domborzati adottságok, különleges geológiai formák képződmények, talaj			elsősorban felszíni vízfolyások, állóvizek			természetes és természetközeli élőhelyek			hagyományos tájszerkezet, jellegzetes, hagyományos mező-, kert-, szőlő-, erdőművelés, vízgazdálkodás, bányászat, (kézmű)-ipar, rekreáció			jellegzetes egyedi, természeti tájelemek, tájértékek (pl. fasor, forrásfoglalás, mezsgye, történeti kert)			jellegzetes történeti településszerkezet, építmények, objektumok		
védelme	kezelése	fejlesztése	védelme	kezelése	fejlesztése	védelme	kezelése	fejlesztése	védelme	kezelése	fejlesztése	védelme	kezelése	fejlesztése	védelme	kezelése	fejlesztése
S, T, H	R, K, P	R, H, P	S, T, R, H	S, F, R, K, H, P	R, H, P	S, F, R, T, H, P	F, R, K, P	S, F, T, R, P	S, F, T, P	K, H, P	S, F, T, R,	T, R, K, H, P	K, H, P	S, F, R, K, P	S, F, T, R, H, P	R, H, P	S, F, T, R, H, P
0	0	0	3	3	3	3	3	3	2	2	2	1	1	1	1	1	1
Percepció, észlelés									Tájhasználat								
Térbeli, táji mozaikosság			Egységesség, homogenitás			Városi és vidéki táj kontrasztja			Agrár tájhasználat			Erdőgazdálkodási tájhasználat			Multifunkcionális tájhasználat		
tájelemek, tájhasználat sokszínűsége, változatossága			hasonló vagy azonos tájelemek ismétlődése, homogén tájhasználat, átláthatóság						szántóföldi művelés, kert, szőlő- és gyümölcssterületek, gyepgazdálkodás			erdőterületek			vegyes használatú táj lakó-, üdülő-, ipar-, kereskedelmi és üdülőterületekkel		
védelme	kezelése	fejlesztése	védelme	kezelése	fejlesztése	védelme	kezelése	fejlesztése	védelme	kezelése	fejlesztése	védelme	kezelése	fejlesztése	védelme	kezelése	fejlesztése
T, K, P	T, K, P	S, F, T, R, K, H, P	S, T, R, K, H, P	S, R, K, H, P	S, T, R, K, H, P	S, T, H	S, T, R, K, H, P	F, H, P	S, F, T, K, P	F, R, K, P	S, F, K, P	T, R, K, H, P	R, K, H, P	S, F, T, R, H, P	T, R, H, P	R, K, H, P	S, F, T, R, K, H, P
2	2	1	1	0	0	2	1	2	2	2	2	2	1	1	2	2	1

- S stratégia  
 F fejlesztési tervek  
 T terület és településrendezési tervek  
 R rehabilitációs tervek  
 K kezelési tervek  
 H hatósági munka  
 P pénzügyi támogatás, finanszírozás)
- védelme az adott célkitűzés szempontjából releváns meglévő táji jelleg megfelelő, de azt valamilyen tényező fenyegeti, ezért védelemre szorul  
 kezelése az adott célkitűzés szempontjából releváns meglévő táji jelleg megfelelő, azt helyes kezeléssel meg kell őrizni  
 fejlesztése az adott célkitűzés szempontjából releváns meglévő táji jelleg fejlesztendő vagy rehabilitálandó
- 0 nem releváns  
 1 kevésbé fontos  
 2 fontos  
 3 nagyon fontos



434. GYEPES, MOZAIKOS SÍKSÁGI TÁJ, VIZEK JELENTŐS ELŐFORDULÁSÁVAL



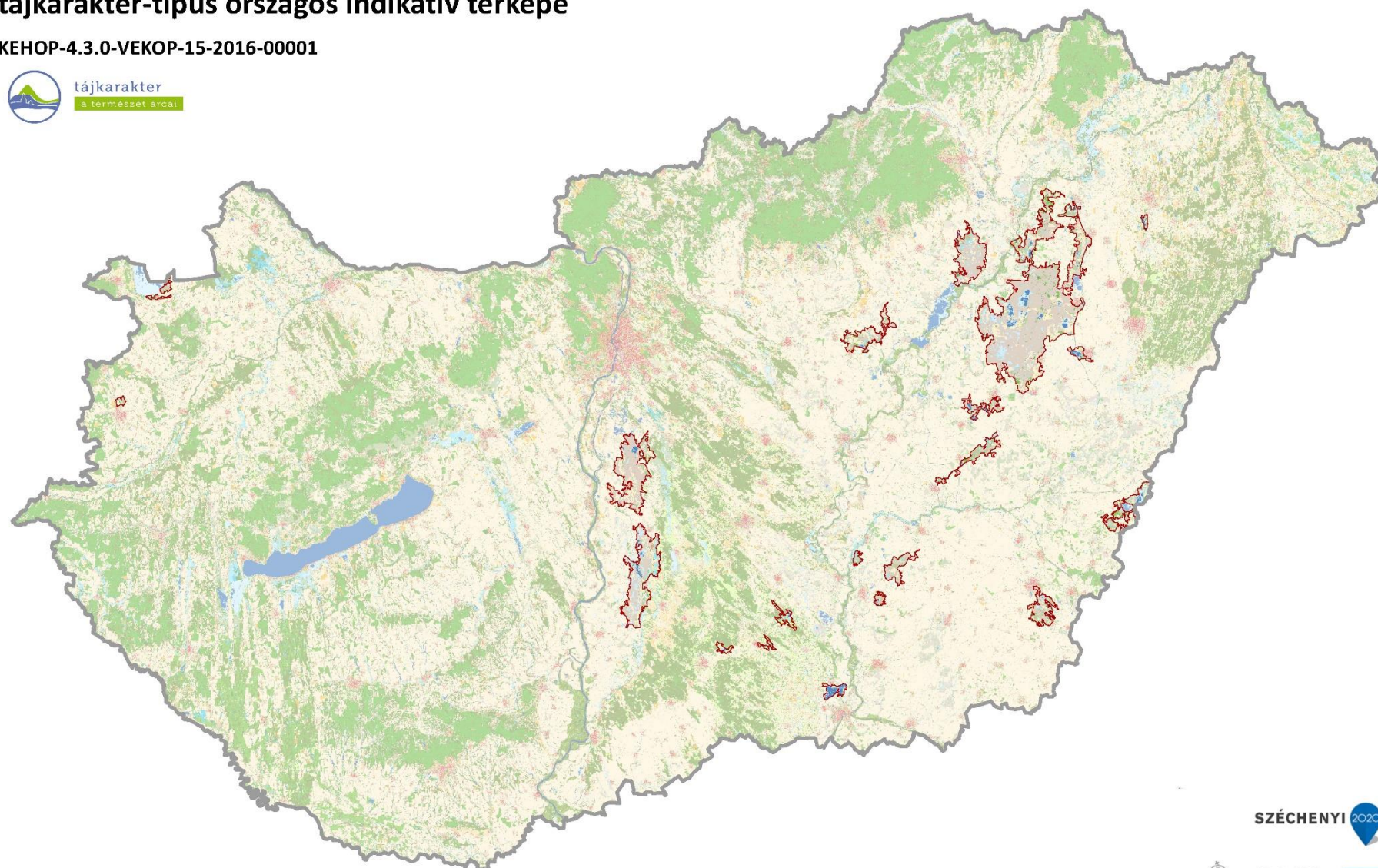
Fotó: Konkoly-Gyuró Éva 2009



Fotó: Csorba Péter 2016

**Gyepes, mozaikos síksági táj, vizek jelentős előfordulásával  
tájkarakter-típus országos indikatív térképe**

KEHOP-4.3.0-VEKOP-15-2016-00001



SZÉCHENYI 2020



Domborzat (I/1. térkép)		Komplex felszínborítás-típus	
	Területarány (%)		Területarány (%)
Tagolatlan alacsony síkság	71,83%	4001 Gyepdomináns mozaikos	74,71%
Enyhén tagolt alacsony síkság	26,65%	4601 Gyep-víz mozaik	7,25%
Tagolt síkság, hegylábak, völgyek	0,73%	6001 Vízdomináns mozaikos	5,15%
Tagolatlan síkság	0,43%	4000 Gyepdomináns homogén	4,28%
Enyhén hullámos dombság	0,36%	6000 Vízdomináns homogén	1,58%
		2000 Szántódomináns homogén	1,41%
		7001 Dominancia nélküli	1,32%
		2401 Szántó-gyepmozaik	1,12%
		6201 Víz-szántómozaik	0,91%
		6541 Víz-erdő-agrármozaik	0,43%
		2001 Szántódomináns mozaikos	0,41%
		1000 Településdomináns homogén	0,41%
		1601 Település-vízmozaik	0,33%
		1401 Település-gyepmozaik	0,23%
		5001 Erdődomináns mozaikos	0,14%
		4501 Gyep-erdőmozaik	0,13%
		1001 Településdomináns mozaikos	0,12%
		2451 Agrár-erdőmozaik	0,06%



## Védelmi, kezelési, fejlesztési javaslatok

### Gyepes, mozaikos síksági táj, vizek jelentős előfordulásával

Természeti erőforrások									Kulturális örökség								
Geológiai, geomorfológiai, és talajadottságok			Vizek			Természetes és természetközeli élőhelyek			Jellegadó történeti tájhasználat elemei			Jellegadó, nem épített történeti tájelemek			Települési és épített örökségi jellemzők		
domborzati adottságok, különleges geológiai formák képződmények, talaj			elsősorban felszíni vízfolyások, állóvizek			természetes és természetközeli élőhelyek			hagyományos tájszerkezet, jellegzetes, hagyományos mező-, kert-, szőlő-, erdőművelés, vízgazdálkodás, bányászat, (kézmű)-ipar, rekreáció			jellegzetes egyedi, természeti tájelemek, tájértékek (pl. fasor, forrásfoglalás, mezsgye, történeti kert)			jellegzetes történeti településszerkezet, építmények, objektumok		
védelme	kezelése	fejlesztése	védelme	kezelése	fejlesztése	védelme	kezelése	fejlesztése	védelme	kezelése	fejlesztése	védelme	kezelése	fejlesztése	védelme	kezelése	fejlesztése
S, T, H	R, K, P	R, H, P	S, T, R, H	S, F, R, K, H, P	R, H, P	S, F, R, T, H, P	F, R, K, P	S, F, T, R, P	S, F, T, P	K, H, P	S, F, T, R,	T, R, K, H, P	K, H, P	S, F, R, K, P	S, F, T, R, H, P	R, H, P	S, F, T, R, H, P
0	0	0	3	3	3	3	3	3	2	2	2	1	1	1	1	1	1
Percepció, észlelés									Tájhasználat								
Térbeli, táji mozaikosság			Egységesség, homogenitás			Városi és vidéki táj kontrasztja			Agrár tájhasználat			Erdőgazdálkodási tájhasználat			Multifunkcionális tájhasználat		
tájelemek, tájhasználat sokszínűsége, változatossága			hasonló vagy azonos tájelemek ismétlődése, homogén tájhasználat, átláthatóság						szántóföldi művelés, kert, szőlő- és gyümölcssterületek, gyepgazdálkodás			erdőterületek			vegyes használatú táj lakó-, üdülő-, ipar-, kereskedelmi és üdülőterületekkel		
védelme	kezelése	fejlesztése	védelme	kezelése	fejlesztése	védelme	kezelése	fejlesztése	védelme	kezelése	fejlesztése	védelme	kezelése	fejlesztése	védelme	kezelése	fejlesztése
T, K, P	T, K, P	S, F, T, R, K, H, P	S, T, R, K, H, P	S, R, K, H, P	S, T, R, K, H, P	S, T, H	S, T, R, K, H, P	F, H, P	S, F, T, K, P	F, R, K, P	S, F, K, P	T, R, K, H, P	R, K, H, P	S, F, T, R, H, P	T, R, H, P	R, K, H, P	S, F, T, R, K, H, P
2	2	1	1	0	0	2	1	2	2	2	2	2	1	1	2	2	1

S	stratégia	védelme	az adott célkitűzés szempontjából releváns meglévő táji jelleg megfelelő, de azt valamilyen tényező fenyegeti, ezért védelemre szorul
F	fejlesztési tervek	kezelése	az adott célkitűzés szempontjából releváns meglévő táji jelleg megfelelő, azt helyes kezeléssel meg kell őrizni
T	terület és településrendezési tervek	fejlesztése	az adott célkitűzés szempontjából releváns meglévő táji jelleg fejlesztendő vagy rehabilitálandó
R	rehabilitációs tervek	0	nem releváns
K	kezelési tervek	1	kevésbé fontos
H	hatósági munka	2	fontos
P	pénzügyi támogatás, finanszírozás)	3	nagyon fontos

### 2.3.3.5. VÁLTOZATOS TÁJ

Kód	Tájkarakter-típus	Összterület (km <sup>2</sup> )	Átlagos terület (km <sup>2</sup> )	Darabszám	Területarány (%)
511	Település-kert-agrármozaikos síksági táj	317,80	13,82	23	0,34%
521	Szántó-gyep-vízmozaikos síksági táj	1091,83	272,96	4	1,17%
531	Gyep-szántómozaikos medence, völgy és hegységperemi táj	400,36	19,06	21	0,43%
532	Gyep-erdőmozaikos dombsági, medence és völgytáj	282,86	14,14	20	0,30%
533	Gyep-víz-erdőmozaikos síksági táj	243,74	14,34	17	0,26%
534	Gyep-víz településmozaikos síksági, völgytáj	218,31	18,19	12	0,23%
541	Szőlő-kert-településmozaikos hegységperem, erdős hegytetővel	216,04	15,43	14	0,23%
542	Szőlő-kert- és erdőmozaikos hegységperemi és dombsági táj	208,16	9,05	23	0,22%
543	Erdő-agrármozaikos síksági táj	3167,36	62,11	51	3,41%
544	Erdő-agrármozaikos dombsági táj	215,36	21,54	10	0,23%
551	Változatos felszínborítású síksági táj	6682,16	51,40	130	7,18%
552	Változatos felszínborítású, hullámos síksági és dombsági táj	1062,60	81,74	13	1,14%
553	Változatos felszínborítású, hullámos síksági és dombsági medencetáj vízfolyásokkal	839,85	25,45	33	0,90%
554	Változatos felszínborítású hegységperem, dombság, medence és völgy	4371,42	28,95	151	4,70%
	Változatos táj összesen	19317,84	37,01	522	20,77%



## 511. TELEPÜLÉS-KERT-AGRÁRMOZAIKOS SÍKSÁGI TÁJ



Fotó: Csorba Péter 2017



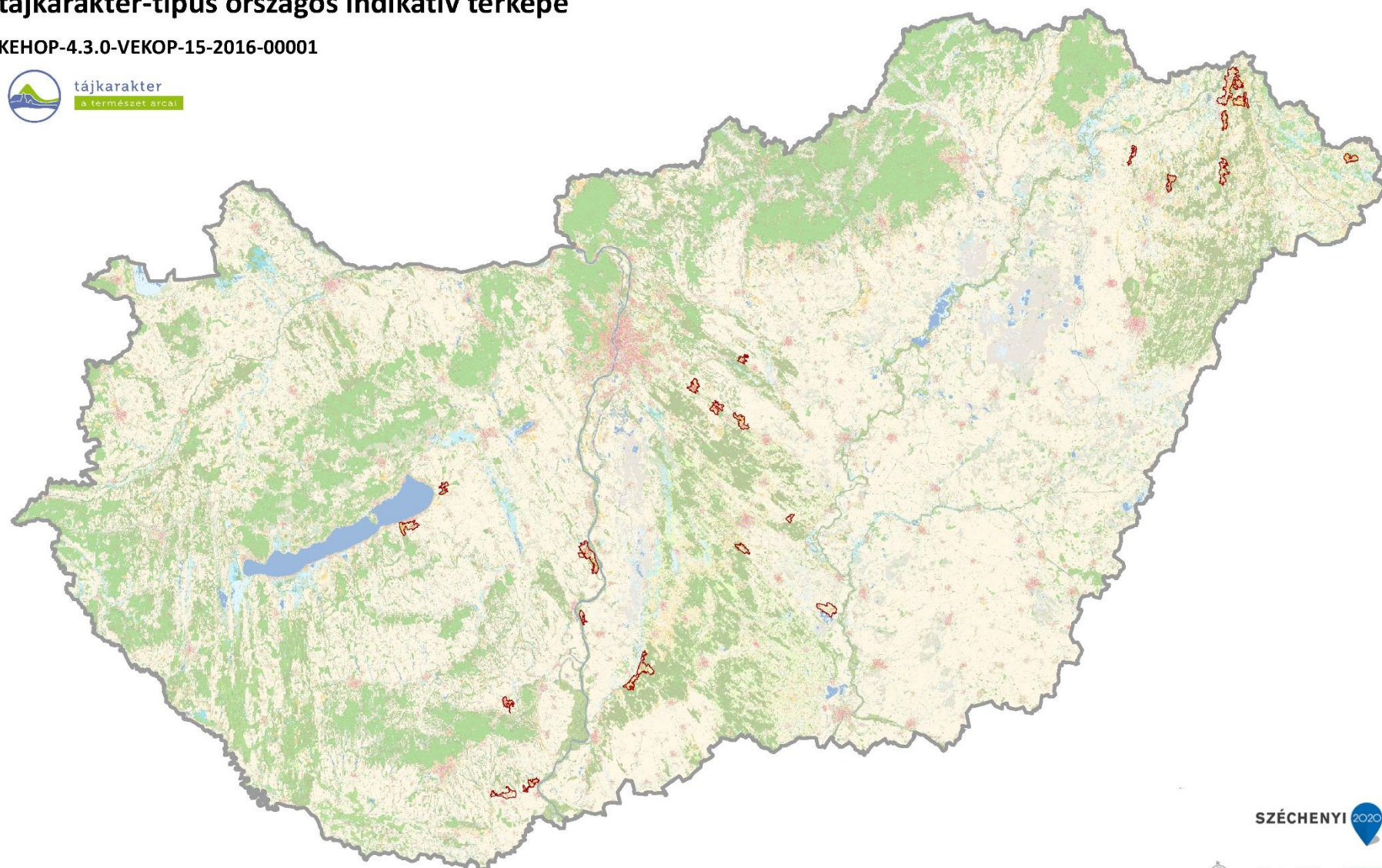
Fotó: Csorba Péter 2017



Fotó: Csorba Péter 2018

### Település-kert-agrármozaikos síksági táj tájkarakter-típus országos indikatív térképe

KEHOP-4.3.0-VEKOP-15-2016-00001



Domborzat (I/1. térkép)	Területarány (%)	Komplex felszínborítás-típus	Területarány (%)
Tagolt síkság, hegylábak, völgyek	57,41%	1231 Település-agrár-mozaik	18,69%
Enyhén tagolt alacsony síkság	31,21%	1001 Településdomináns mozaikos	17,72%
Tagolatlan alacsony síkság	4,31%	3001 Kertdomináns jellemzően mozaikos	12,06%
Hullámos dombság	2,67%	2301 Szántó-kertmozaik	11,62%
Erősen hullámos dombság	2,40%	7001 Dominancia nélküli	9,10%
Tagolatlan síkság	1,98%	1000 Településdomináns homogén	7,46%
Mérsékelt mozgalmas közephegység	0,01%	1201 Település-szántómozaik	6,52%
		2001 Szántódomináns mozaikos	5,64%
		2000 Szántódomináns homogén	4,10%
		1301 Település-kertmozaik	3,86%
		2401 Szántó-gyepmozaik	1,08%
		6001 Vízdomináns mozaikos	1,00%
		2451 Agrár-erdőmozaik	0,48%
		5001 Erdődomináns mozaikos	0,35%
		1501 Település-erdőmozaik	0,33%



## Védelmi, kezelési, fejlesztési javaslatok

### Település-kert-agrármozaikos síksági táj

Természeti erőforrások									Kulturális örökség								
Geológiai, geomorfológiai, és talajadottságok			Vizek			Természetes és természetközeli élőhelyek			Jellegadó történeti tájhasználat elemei			Jellegadó, nem épített történeti tájelemek			Települési és épített örökségi jellemzők		
domborzati adottságok, különleges geológiai formák képződmények, talaj			elsősorban felszíni vízfolyások, állóvizek			természetes és természetközeli élőhelyek			hagyományos tájszerkezet, jellegzetes, hagyományos mező-, kert-, szőlő-, erdőművelés, vízgazdálkodás, bányászat, (kézmű)-ipar, rekreáció			jellegzetes egyedi, természeti tájelemek, tájértékek (pl. fasor, forrásfoglalás, mezsgye, történeti kert)			jellegzetes történeti településszerkezet, építmények, objektumok		
védelme	kezelése	fejlesztése	védelme	kezelése	fejlesztése	védelme	kezelése	fejlesztése	védelme	kezelése	fejlesztése	védelme	kezelése	fejlesztése	védelme	kezelése	fejlesztése
S, T, H	R, K, P	R, H, P	S, T, R, H	S, F, R, K, H, P	R, H, P	S, F, R, T, H, P	F, R, K, P	S, F, T, R, P	S, F, T, P	K, H, P	S, F, T, R,	T, R, K, H, P	K, H, P	S, F, R, K, P	S, F, T, R, H, P	R, H, P	S, F, T, R, H, P
0	0	0	1	1	1	1	1	3	3	2	0	2	2	2	3	3	3
Percepció, észlelés									Tájhasználat								
Térbeli, táji mozaikosság			Egységesség, homogenitás			Városi és vidéki táj kontrasztja			Agrár tájhasználat			Erdőgazdálkodási tájhasználat			Multifunkcionális tájhasználat		
tájelemek, tájhasználat sokszínűsége, változatossága			hasonló vagy azonos tájelemek ismétlődése, homogén tájhasználat, átláthatóság						szántóföldi művelés, kert, szőlő- és gyümölcssterületek, gyepgazdálkodás			erdőterületek			vegyes használatú táj lakó-, üdülő-, ipar-, kereskedelmi és üdülőterületekkel		
védelme	kezelése	fejlesztése	védelme	kezelése	fejlesztése	védelme	kezelése	fejlesztése	védelme	kezelése	fejlesztése	védelme	kezelése	fejlesztése	védelme	kezelése	fejlesztése
T, K, P	T, K, P	S, F, T, R, K, H, P	S, T, R, K, H, P	S, R, K, H, P	S, T, R, K, H, P	S, T, H	S, T, R, K, H, P	F, H, P	S, F, T, K, P	F, R, K, P	S, F, K, P	T, R, K, H, P	R, K, H, P	S, F, T, R, H, P	T, R, H, P	R, K, H, P	S, F, T, R, K, H, P
3	1	2	0	0	0	2	2	3	2	2	1	0	0	0	2	2	1

- S stratégia  
 F fejlesztési tervek  
 T terület és településrendezési tervek  
 R rehabilitációs tervek  
 K kezelési tervek  
 H hatósági munka  
 P pénzügyi támogatás, finanszírozás)
- védelme az adott célkitűzés szempontjából releváns meglévő táji jelleg megfelelő, de azt valamilyen tényező fenyegeti, ezért védelemre szorul  
 kezelése az adott célkitűzés szempontjából releváns meglévő táji jelleg megfelelő, azt helyes kezeléssel meg kell őrizni  
 fejlesztése az adott célkitűzés szempontjából releváns meglévő táji jelleg fejlesztendő vagy rehabilitálandó
- 0 nem releváns  
 1 kevésbé fontos  
 2 fontos  
 3 nagyon fontos



## 521. SZÁNTÓ-GYEP-VÍZMOZAIKOS SÍKSÁGI TÁJ



Fotó: Csorba Péter 2016



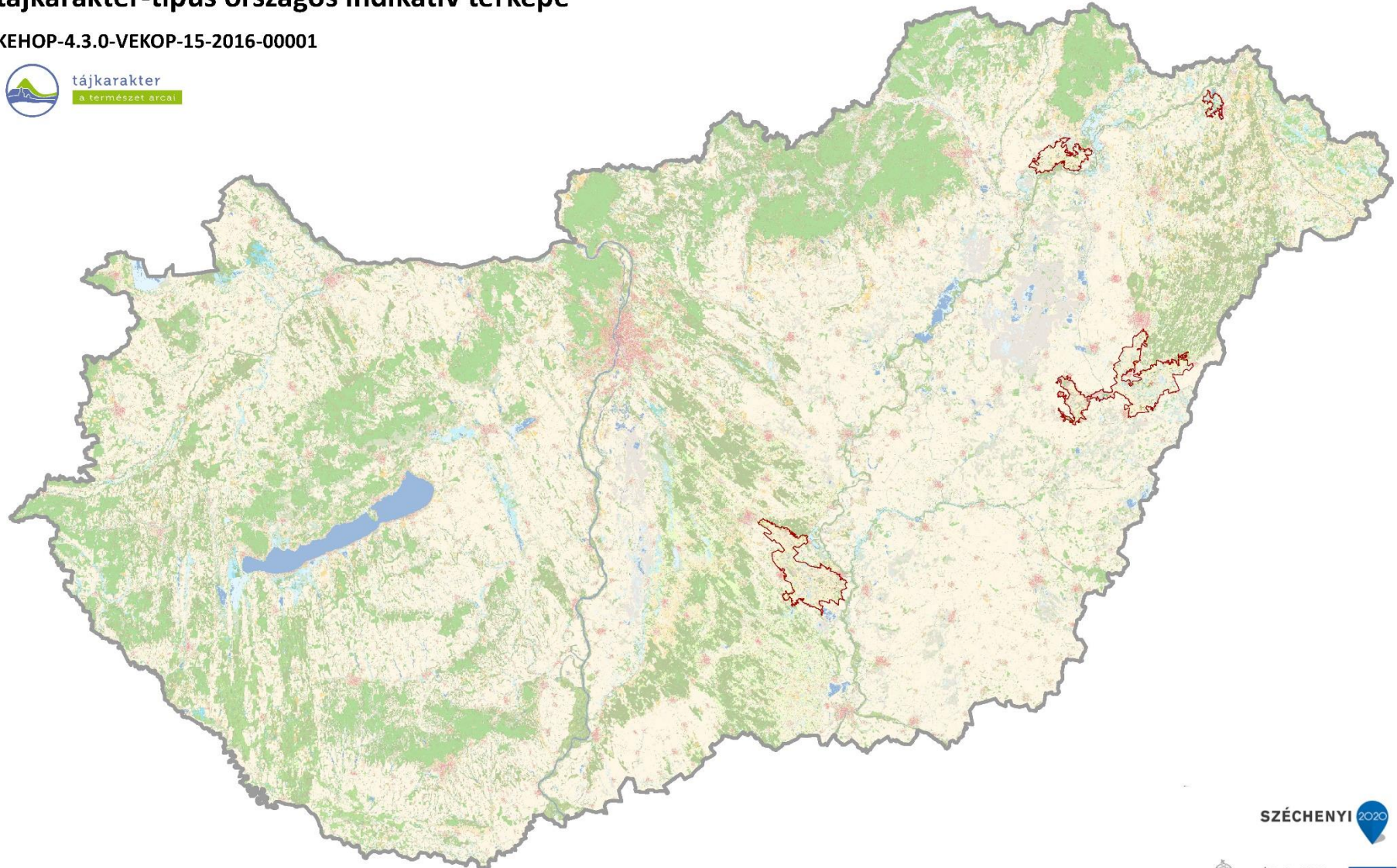
Fotó: Csorba Péter 2016



Fotó: Csorba Péter 2016

### Szántó-gyep-vízmozaikos síksági táj tájkarakter-típus országos indikatív térképe

KEHOP-4.3.0-VEKOP-15-2016-00001



Domborzat (I/1. térkép)		Komplex felszínborítás-típus	
	Területarány (%)		Területarány (%)
Enyhén tagolt alacsony síkság	67,19%	2001 Szántódomináns mozaikos	70,47%
Tagolatlan alacsony síkság	31,77%	2000 Szántódomináns homogén	12,07%
Tagolt síkság, hegylábak, völgyek	1,05%	2401 Szántó-gyepmozaik	9,67%
		6201 Víz-szántómozaik	2,63%
		4001 Gyepdomináns mozaikos	1,51%
		1001 Településdomináns mozaikos	1,44%
		4000 Gyepdomináns homogén	0,59%
		1000 Településdomináns homogén	0,43%
		6001 Vízdomináns mozaikos	0,42%
		5001 Erdődomináns mozaikos	0,28%
		4601 Gyep-víz mozaik	0,21%
		7001 Dominancia nélküli	0,19%
		5000 Erdődomináns homogén	0,09%

## Védelmi, kezelési, fejlesztési javaslatok

### Szántó-gyep-vízmozaikos síksági táj

Természeti erőforrások									Kulturális örökség								
Geológiai, geomorfológiai, és talajadottságok			Vizek			Természetes és természetközeli élőhelyek			Jellegadó történeti tájhasználat elemei			Jellegadó, nem épített történeti tájelemek			Települési és épített örökségi jellemzők		
domborzati adottságok, különleges geológiai formák képződmények, talaj			elsősorban felszíni vízfolyások, állóvizek			természetes és természetközeli élőhelyek			hagyományos tájszerkezet, jellegzetes, hagyományos mező-, kert-, szőlő-, erdőművelés, vízgazdálkodás, bányászat, (kézmű)-ipar, rekreáció			jellegzetes egyedi, természeti tájelemek, tájértékek (pl. fasor, forrásfoglalás, mezsgye, történeti kert)			jellegzetes történeti településszerkezet, építmények, objektumok		
védelme	kezelése	fejlesztése	védelme	kezelése	fejlesztése	védelme	kezelése	fejlesztése	védelme	kezelése	fejlesztése	védelme	kezelése	fejlesztése	védelme	kezelése	fejlesztése
S, T, H	R, K, P	R, H, P	S, T, R, H	S, F, R, K, H, P	R, H, P	S, F, R, T, H, P	F, R, K, P	S, F, T, R, P	S, F, T, P	K, H, P	S, F, T, R,	T, R, K, H, P	K, H, P	S, F, R, K, P	S, F, T, R, H, P	R, H, P	S, F, T, R, H, P
0	0	0	3	3	3	2	2	3	3	2	0	2	2	2	1	1	1
Percepció, észlelés									Tájhasználat								
Térbeli, táji mozaikosság			Egységesség, homogenitás			Városi és vidéki táj kontrasztja			Agrár tájhasználat			Erdőgazdálkodási tájhasználat			Multifunkcionális tájhasználat		
tájelemek, tájhasználat sokszínűsége, változatossága			hasonló vagy azonos tájelemek ismétlődése, homogén tájhasználat, átláthatóság						szántóföldi művelés, kert, szőlő- és gyümölcssterületek, gyepgazdálkodás			erdőterületek			vegyes használatú táj lakó-, üdülő-, ipar-, kereskedelmi és üdülőterületekkel		
védelme	kezelése	fejlesztése	védelme	kezelése	fejlesztése	védelme	kezelése	fejlesztése	védelme	kezelése	fejlesztése	védelme	kezelése	fejlesztése	védelme	kezelése	fejlesztése
T, K, P	T, K, P	S, F, T, R, K, H, P	S, T, R, K, H, P	S, R, K, H, P	S, T, R, K, H, P	S, T, H	S, T, R, K, H, P	F, H, P	S, F, T, K, P	F, R, K, P	S, F, K, P	T, R, K, H, P	R, K, H, P	S, F, T, R, H, P	T, R, H, P	R, K, H, P	S, F, T, R, K, H, P
3	1	2	0	0	0	1	1	2	2	2	1	0	0	0	1	2	0

- S stratégia  
 F fejlesztési tervek  
 T terület és településrendezési tervek  
 R rehabilitációs tervek  
 K kezelési tervek  
 H hatósági munka  
 P pénzügyi támogatás, finanszírozás)
- védelme az adott célkitűzés szempontjából releváns meglévő táji jelleg megfelelő, de azt valamilyen tényező fenyegeti, ezért védelemre szorul  
 kezelése az adott célkitűzés szempontjából releváns meglévő táji jelleg megfelelő, azt helyes kezeléssel meg kell őrizni  
 fejlesztése az adott célkitűzés szempontjából releváns meglévő táji jelleg fejlesztendő vagy rehabilitálandó
- 0 nem releváns  
 1 kevésbé fontos  
 2 fontos  
 3 nagyon fontos



531. GYEP-SZÁNTÓMOZAIKOS MEDENCE, VÖLGY ÉS HEGYSÉGPEREMI TÁJ



Fotó: Konkoly-Gyuró Éva 2005



Fotó: Csorba Péter 2016



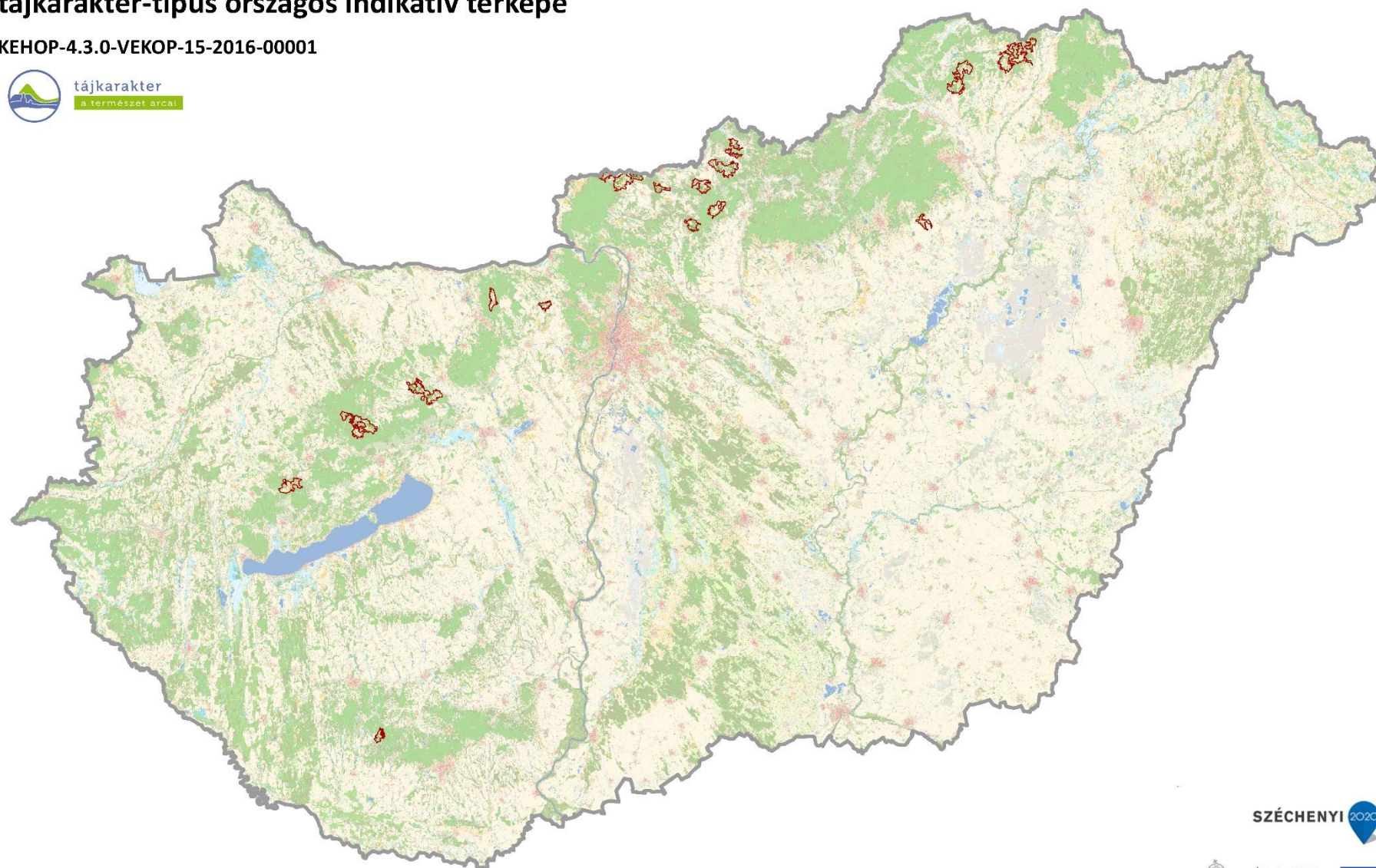
Fotó: Csorba Péter 2016

**Gyep-szántómozaikos medence, völgy és hegységperemi táj  
tájkarakter-típus országos indikatív térképe**

KEHOP-4.3.0-VEKOP-15-2016-00001



tájkarakter  
a természet árca



SZÉCHENYI 2020



Domborzat (I/1. térkép)	Területarány (%)	Komplex felszínborítás-típus	Területarány (%)
Erősen hullámos dombság	66,01%	2451 Agrár-erdőmozaik	46,06%
Mozgalmas középhegység	9,05%	7001 Dominancia nélküli	19,36%
Hullámos dombság	8,86%	2401 Szántó-gyepmozaik	16,00%
Tagolt síkság, hegylábak, völgyek	6,39%	2001 Szántódomináns mozaikos	6,07%
Mérsékelt mozgalmas középhegység	6,24%	4001 Gyepdomináns mozaikos	5,18%
Erősen mozgalmas középhegység	3,21%	5001 Erdődomináns mozaikos	2,09%
Enyhén hullámos dombság	0,24%	1001 Településdomináns mozaikos	1,52%
		5000 Erdődomináns homogén	1,14%
		4501 Gyep-erdőmozaik	1,10%
		4000 Gyepdomináns homogén	0,61%
		2000 Szántódomináns homogén	0,51%
		2501 Szántó-erdőmozaik	0,37%



## Védelmi, kezelési, fejlesztési javaslatok

### Gyep-szántómozaikos medence, völgy és hegységperemi táj

Természeti erőforrások									Kulturális örökség								
Geológiai, geomorfológiai, és talajadottságok			Vizek			Természetes és természetközeli élőhelyek			Jellegadó történeti tájhasználat elemei			Jellegadó, nem épített történeti tájelemek			Települési és épített örökségi jellemzők		
domborzati adottságok, különleges geológiai formák képződmények, talaj			elsősorban felszíni vízfolyások, állóvizek			természetes és természetközeli élőhelyek			hagyományos tájszerkezet, jellegzetes, hagyományos mező-, kert-, szőlő-, erdőművelés, vízgazdálkodás, bányászat, (kézmű)-ipar, rekreáció			jellegzetes egyedi, természeti tájelemek, tájértékek (pl. fasor, forrásfoglalás, mezsgye, történeti kert)			jellegzetes történeti településszerkezet, építmények, objektumok		
védelve	kezelése	fejlesztése	védelve	kezelése	fejlesztése	védelve	kezelése	fejlesztése	védelve	kezelése	fejlesztése	védelve	kezelése	fejlesztése	védelve	kezelése	fejlesztése
S, T, H	R, K, P	R, H, P	S, T, R, H	S, F, R, K, H, P	R, H, P	S, F, R, T, H, P	F, R, K, P	S, F, T, R, P	S, F, T, P	K, H, P	S, F, T, R,	T, R, K, H, P	K, H, P	S, F, R, K, P	S, F, T, R, H, P	R, H, P	S, F, T, R, H, P
1	0	0	2	2	2	2	2	3	3	2	0	2	2	2	1	1	1
Percepció, észlelés									Tájhasználat								
Térbeli, táji mozaikosság			Egységesség, homogenitás			Városi és vidéki táj kontrasztja			Agrár tájhasználat			Erdőgazdálkodási tájhasználat			Multifunkcionális tájhasználat		
tájelemek, tájhasználat sokszínűsége, változatossága			hasonló vagy azonos tájelemek ismétlődése, homogén tájhasználat, átláthatóság						szántóföldi művelés, kert, szőlő- és gyümölcssterületek, gyepgazdálkodás			erdőterületek			vegyes használatú táj lakó-, üdülő-, ipar-, kereskedelmi és üdülőterületekkel		
védelve	kezelése	fejlesztése	védelve	kezelése	fejlesztése	védelve	kezelése	fejlesztése	védelve	kezelése	fejlesztése	védelve	kezelése	fejlesztése	védelve	kezelése	fejlesztése
T, K, P	T, K, P	S, F, T, R, K, H, P	S, T, R, K, H, P	S, R, K, H, P	S, T, R, K, H, P	S, T, H	S, T, R, K, H, P	F, H, P	S, F, T, K, P	F, R, K, P	S, F, K, P	T, R, K, H, P	R, K, H, P	S, F, T, R, H, P	T, R, H, P	R, K, H, P	S, F, T, R, K, H, P
3	1	2	0	0	0	1	1	2	2	2	1	1	1	1	1	1	0

S	stratégia	védelve	az adott célkitűzés szempontjából releváns meglévő táji jelleg megfelelő, de azt valamilyen tényező fenyegeti, ezért védelemre szorul
F	fejlesztési tervek	kezelése	az adott célkitűzés szempontjából releváns meglévő táji jelleg megfelelő, azt helyes kezeléssel meg kell őrizni
T	terület és településrendezési tervek	fejlesztése	az adott célkitűzés szempontjából releváns meglévő táji jelleg fejlesztendő vagy rehabilitálandó
R	rehabilitációs tervek	0	nem releváns
K	kezelési tervek	1	kevésbé fontos
H	hatósági munka	2	fontos
P	pénzügyi támogatás, finanszírozás)	3	nagyon fontos






Fotó: Konkoly-Gyuró Éva 2005



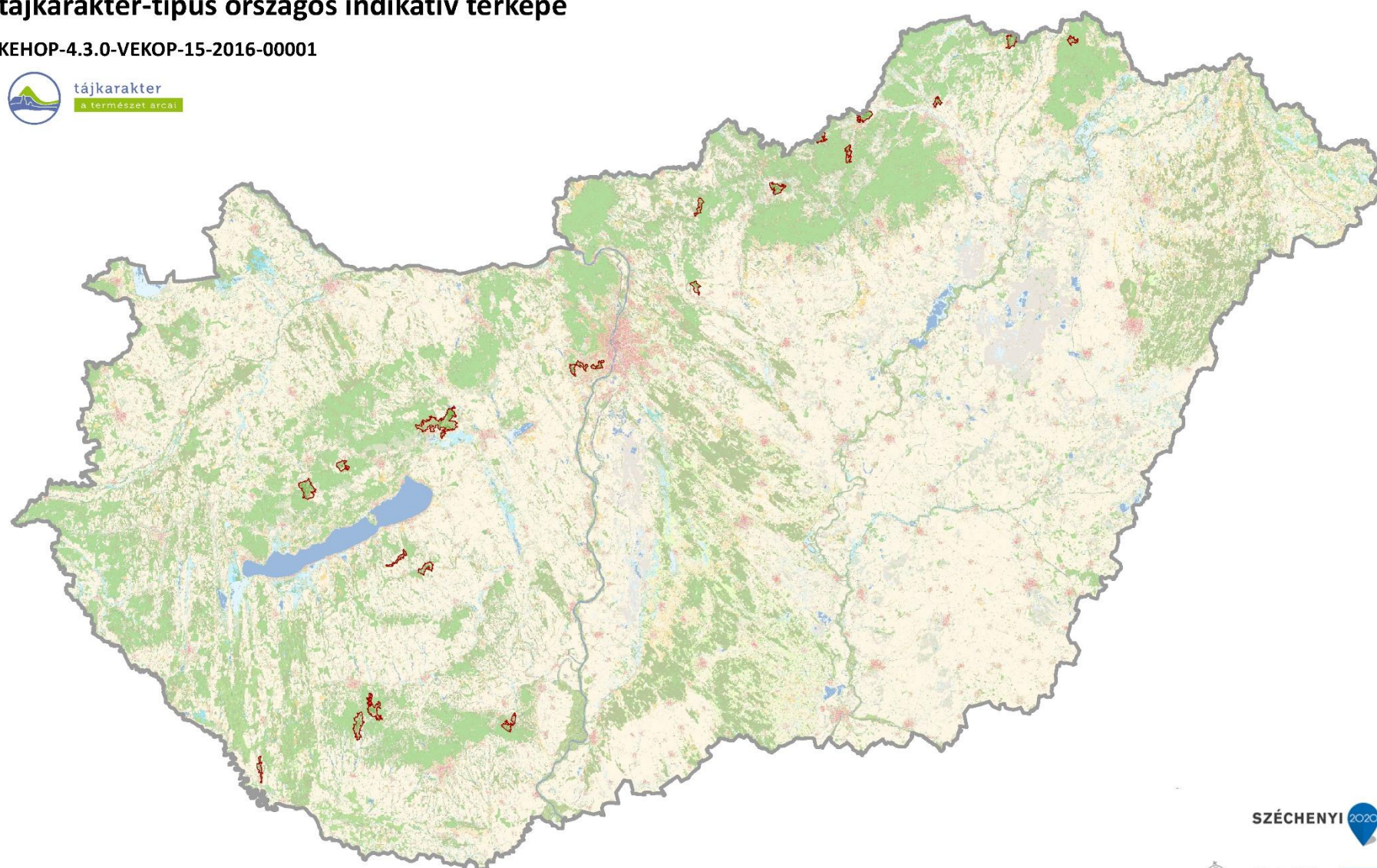
Fotó: Csorba Péter 2017



Fotó: Konkoly-Gyuró Éva 2005

### Gyep-erdőmozaikos dombsági, medence és völgytáj tájkarakter-típus országos indikatív térképe

KEHOP-4.3.0-VEKOP-15-2016-00001



SZÉCHENYI 2020



Domborzat (I/1. térkép)	Területarány (%)	Komplex felszínborítás-típus	Területarány (%)
Erősen hullámos dombság	51,95%	4501 Gyep-erdőmozaik	57,20%
Mérsékelten mozgalmas középhegység	23,37%	5001 Erdődomináns mozaikos	13,75%
Mozgalmas középhegység	11,01%	5000 Erdődomináns homogén	11,36%
Tagolt síkság, hegylábak, völgyek	6,10%	7001 Dominancia nélküli	6,26%
Hullámos dombság	3,70%	4001 Gyepdomináns mozaikos	6,22%
Erősen mozgalmas középhegység	2,84%	2001 Szántódomináns mozaikos	3,25%
Enyhén tagolt alacsony síkság	1,02%	1000 Településdomináns homogén	0,66%
		1501 Település-erdőmozaik	0,57%
		2451 Agrár-erdőmozaik	0,37%
		2000 Szántódomináns homogén	0,34%
		1001 Településdomináns mozaikos	0,02%



## Védelmi, kezelési, fejlesztési javaslatok

### Gyep-erdőmozaikos dombosági, medence és völgytáj

Természeti erőforrások									Kulturális örökség								
Geológiai, geomorfológiai, és talajadottságok			Vizek			Természetes és természetközeli élőhelyek			Jellegadó történeti tájhasználat elemei			Jellegadó, nem épített történeti tájelemek			Települési és épített örökségi jellemzők		
domborzati adottságok, különleges geológiai formák képződmények, talaj			elsősorban felszíni vízfolyások, állóvizek			természetes és természetközeli élőhelyek			hagyományos tájszerkezet, jellegzetes, hagyományos mező-, kert-, szőlő-, erdőművelés, vízgazdálkodás, bányászat, (kézmű)-ipar, rekreáció			jellegzetes egyedi, természeti tájelemek, tájértékek (pl. fasor, forrásfoglalás, mezsgye, történeti kert)			jellegzetes történeti településszerkezet, építmények, objektumok		
védelme	kezelése	fejlesztése	védelme	kezelése	fejlesztése	védelme	kezelése	fejlesztése	védelme	kezelése	fejlesztése	védelme	kezelése	fejlesztése	védelme	kezelése	fejlesztése
S, T, H	R, K, P	R, H, P	S, T, R, H	S, F, R, K, H, P	R, H, P	S, F, R, T, H, P	F, R, K, P	S, F, T, R, P	S, F, T, P	K, H, P	S, F, T, R, P	T, R, K, H, P	K, H, P	S, F, R, K, P	S, F, T, R, H, P	R, H, P	S, F, T, R, H, P
1	0	0	2	2	2	2	2	3	3	2	0	2	2	2	1	1	1
Percepció, észlelés									Tájhasználat								
Térbeli, táji mozaikosság			Egységesség, homogenitás			Városi és vidéki táj kontrasztja			Agrár tájhasználat			Erdőgazdálkodási tájhasználat			Multifunkcionális tájhasználat		
tájelemek, tájhasználat sokszínűsége, változatossága			hasonló vagy azonos tájelemek ismétlődése, homogén tájhasználat, átláthatóság						szántóföldi művelés, kert, szőlő- és gyümölcssterületek, gyepgazdálkodás			erdőterületek			vegyes használatú táj lakó-, üdülő-, ipar-, kereskedelmi és üdülőterületekkel		
védelme	kezelése	fejlesztése	védelme	kezelése	fejlesztése	védelme	kezelése	fejlesztése	védelme	kezelése	fejlesztése	védelme	kezelése	fejlesztése	védelme	kezelése	fejlesztése
T, K, P	T, K, P	S, F, T, R, K, H, P	S, T, R, K, H, P	S, R, K, H, P	S, T, R, K, H, P	S, T, H	S, T, R, K, H, P	F, H, P	S, F, T, K, P	F, R, K, P	S, F, K, P	T, R, K, H, P	R, K, H, P	S, F, T, R, H, P	T, R, H, P	R, K, H, P	S, F, T, R, K, H, P
3	1	2	0	0	0	1	1	2	2	2	1	2	1	2	1	1	0

- S stratégia  
 F fejlesztési tervek  
 T terület és településrendezési tervek  
 R rehabilitációs tervek  
 K kezelési tervek  
 H hatósági munka  
 P pénzügyi támogatás, finanszírozás)
- védelme az adott célkitűzés szempontjából releváns meglévő táji jelleg megfelelő, de azt valamilyen tényező fenyegeti, ezért védelemre szorul  
 kezelése az adott célkitűzés szempontjából releváns meglévő táji jelleg megfelelő, azt helyes kezeléssel meg kell őrizni  
 fejlesztése az adott célkitűzés szempontjából releváns meglévő táji jelleg fejlesztendő vagy rehabilitálandó
- 0 nem releváns  
 1 kevésbé fontos  
 2 fontos  
 3 nagyon fontos



533. GYEP-VÍZ-ERDŐMOZAIKOS SÍKSÁGI TÁJ



Fotó: Konkoly-Gyuró Éva 2009



Fotó: Csorba Péter 2016



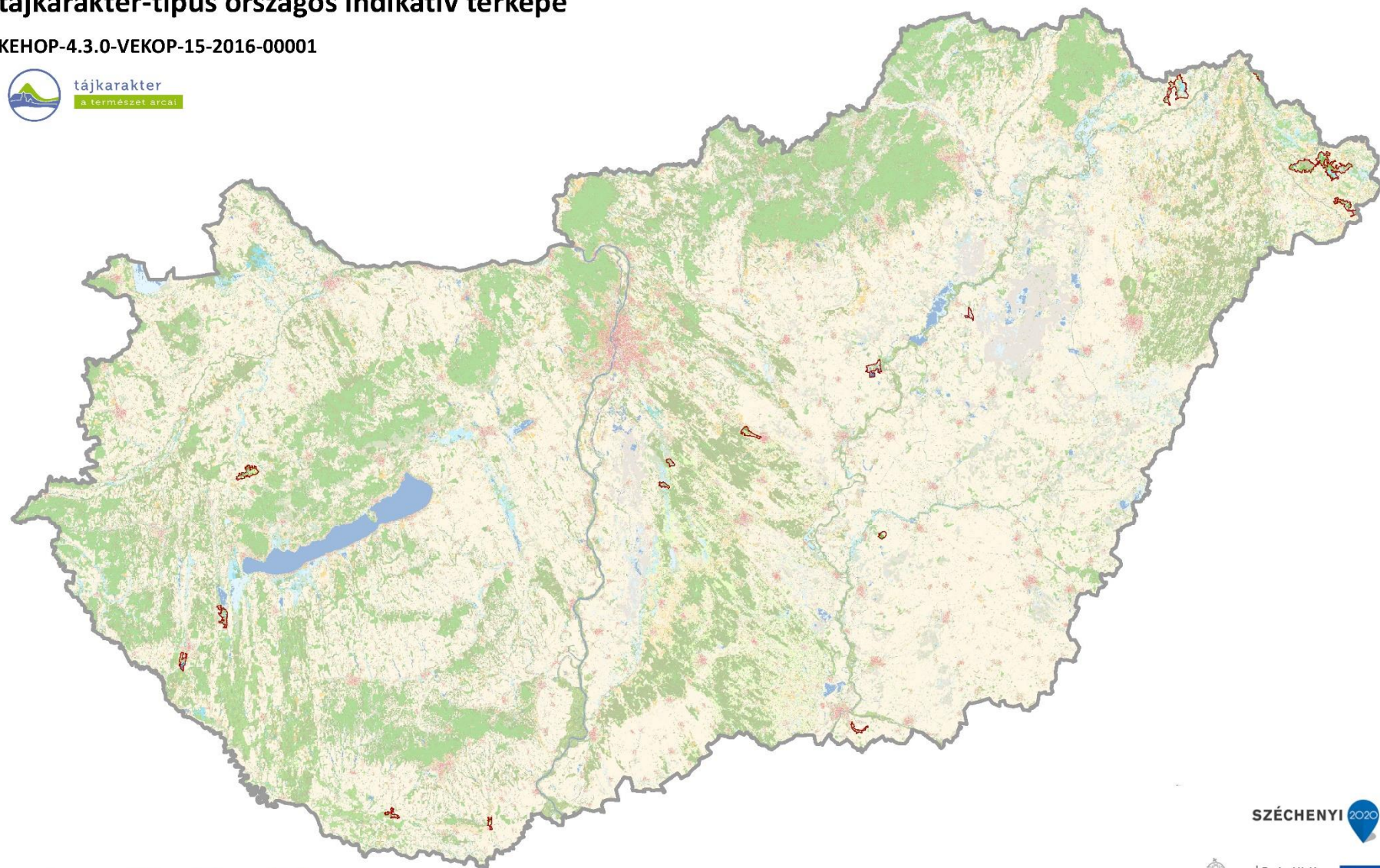
Fotó: Konkoly-Gyuró Éva 2010



Fotó: Konkoly-Gyuró Éva 2010

**Gyep-víz-erdőmozaikos síksági táj  
tájkarakter-típus országos indikatív térképe**

KEHOP-4.3.0-VEKOP-15-2016-00001



Domborzat (I/1. térkép)		Területarány (%)		Komplex felszínborítás-típus		Területarány (%)	
Tagolatlan alacsony síkság	54,01%	6541	Víz-erdő-agrármozaik	45,19%			
Enyhén tagolt alacsony síkság	24,21%	4501	Gyep-erdőmozaik	28,70%			
Tagolt síkság, hegylábak, völgyek	11,89%	7001	Dominancia nélküli	7,26%			
Tagolatlan síkság	6,88%	5601	Erdő-vízmozaik	3,68%			
Enyhén hullámos dombság	2,25%	4001	Gyepdomináns mozaikos	3,51%			
Hullámos dombság	0,76%	4601	Gyep-víz mozaik	3,34%			
		6001	Vízdomináns mozaikos	2,81%			
		5000	Erdődomináns homogén	2,53%			
		5001	Erdődomináns mozaikos	1,74%			
		2000	Szántódomináns homogén	0,75%			
		2001	Szántódomináns mozaikos	0,51%			



## Védelmi, kezelési, fejlesztési javaslatok

### Gyep-víz-erdőmozaikos síksági táj

Természeti erőforrások									Kulturális örökség								
Geológiai, geomorfológiai, és talajadottságok			Vizek			Természetes és természetközeli élőhelyek			Jellegadó történeti tájhasználat elemei			Jellegadó, nem épített történeti tájelemek			Települési és épített örökségi jellemzők		
domborzati adottságok, különleges geológiai formák képződmények, talaj			elsősorban felszíni vízfolyások, állóvizek			természetes és természetközeli élőhelyek			hagyományos tájszerkezet, jellegzetes, hagyományos mező-, kert-, szőlő-, erdőművelés, vízgazdálkodás, bányászat, (kézmű)-ipar, rekreáció			jellegzetes egyedi, természeti tájelemek, tájértékek (pl. fasor, forrásfoglalás, mezsgye, történeti kert)			jellegzetes történeti településszerkezet, építmények, objektumok		
védelme	kezelése	fejlesztése	védelme	kezelése	fejlesztése	védelme	kezelése	fejlesztése	védelme	kezelése	fejlesztése	védelme	kezelése	fejlesztése	védelme	kezelése	fejlesztése
S, T, H	R, K, P	R, H, P	S, T, R, H	S, F, R, K, H, P	R, H, P	S, F, R, T, H, P	F, R, K, P	S, F, T, R, P	S, F, T, P	K, H, P	S, F, T, R,	T, R, K, H, P	K, H, P	S, F, R, K, P	S, F, T, R, H, P	R, H, P	S, F, T, R, H, P
0	0	0	3	3	3	2	2	3	3	2	0	2	2	2	1	1	1
Percepció, észlelés									Tájhasználat								
Térbeli, táji mozaikosság			Egységesség, homogenitás			Városi és vidéki táj kontrasztja			Agrár tájhasználat			Erdőgazdálkodási tájhasználat			Multifunkcionális tájhasználat		
tájelemek, tájhasználat sokszínűsége, változatossága			hasonló vagy azonos tájelemek ismétlődése, homogén tájhasználat, átláthatóság						szántóföldi művelés, kert, szőlő- és gyümölcssterületek, gyepgazdálkodás			erdőterületek			vegyes használatú táj lakó-, üdülő-, ipar-, kereskedelmi és üdülőterületekkel		
védelme	kezelése	fejlesztése	védelme	kezelése	fejlesztése	védelme	kezelése	fejlesztése	védelme	kezelése	fejlesztése	védelme	kezelése	fejlesztése	védelme	kezelése	fejlesztése
T, K, P	T, K, P	S, F, T, R, K, H, P	S, T, R, K, H, P	S, R, K, H, P	S, T, R, K, H, P	S, T, H	S, T, R, K, H, P	F, H, P	S, F, T, K, P	F, R, K, P	S, F, K, P	T, R, K, H, P	R, K, H, P	S, F, T, R, H, P	T, R, H, P	R, K, H, P	S, F, T, R, K, H, P
3	1	2	0	0	0	1	1	2	2	2	1	1	1	1	1	2	0

- S stratégia  
 F fejlesztési tervek  
 T terület és településrendezési tervek  
 R rehabilitációs tervek  
 K kezelési tervek  
 H hatósági munka  
 P pénzügyi támogatás, finanszírozás)
- védelme az adott célkitűzés szempontjából releváns meglévő táji jelleg megfelelő, de azt valamilyen tényező fenyegeti, ezért védelemre szorul  
 kezelése az adott célkitűzés szempontjából releváns meglévő táji jelleg megfelelő, azt helyes kezeléssel meg kell őrizni  
 fejlesztése az adott célkitűzés szempontjából releváns meglévő táji jelleg fejlesztendő vagy rehabilitálandó
- 0 nem releváns  
 1 kevésbé fontos  
 2 fontos  
 3 nagyon fontos



534. GYEP-VÍZ TELEPÜLÉSMOZAIKOS SÍKSÁGI, VÖLGYTÁJ



Fotó: Csorba Péter 2017



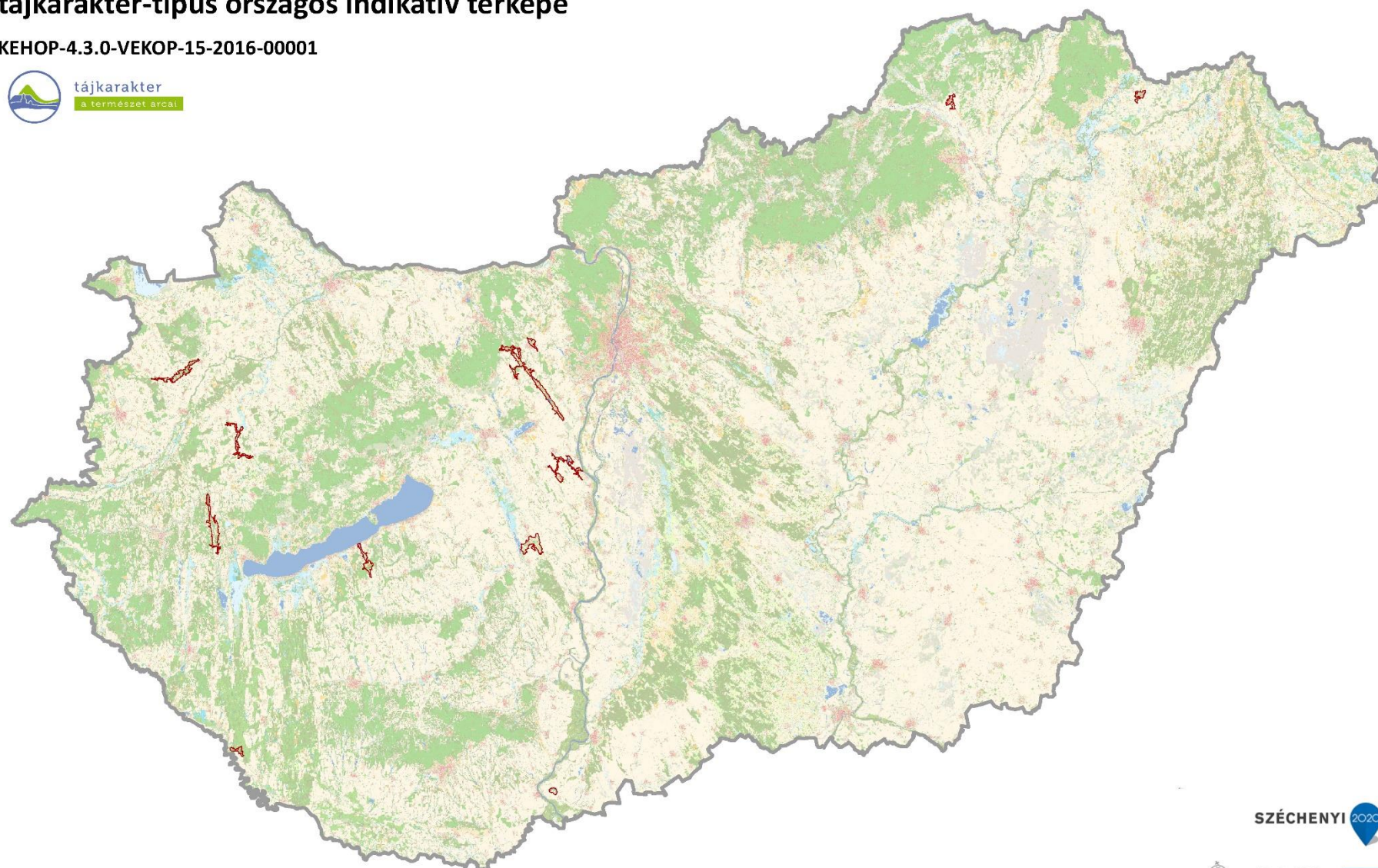
Fotó: Csorba Péter 2016



Fotó: Csorba Péter 2018

**Gyep-víz településmozaikos síksági, völgytáj  
tájkarakter-típus országos indikatív térképe**

KEHOP-4.3.0-VEKOP-15-2016-00001



SZÉCHENYI 2020



Domborzat (I/1. térkép)	Területarány (%)	Komplex felszínborítás-típus	Területarány (%)
Tagolt síkság, hegylábak, völgyek	59,23%	7001 Dominancia nélküli	27,28%
Enyhén tagolt alacsony síkság	20,28%	6541 Víz-erdő-agrármozaik	14,24%
Erősen hullámos dombosság	7,33%	2401 Szántó-gyepmozaik	13,08%
Enyhén hullámos dombosság	4,70%	1001 Településdomináns mozaikos	8,13%
Hullámos dombosság	3,02%	1000 Településdomináns homogén	7,95%
Tagolatlan alacsony síkság	2,37%	6001 Vízdomináns mozaikos	7,40%
Tagolatlan síkság	1,77%	4001 Gyepdomináns mozaikos	6,11%
Mérsékelttel mozgalmas középhegység	1,30%	2001 Szántódomináns mozaikos	3,39%
Mozgalmas középhegység	0,01%	1251 Település-agrár-erdőmozaik	3,24%
		2000 Szántódomináns homogén	3,19%
		4601 Gyep-víz mozaik	2,94%
		5001 Erdődomináns mozaikos	0,77%
		6201 Víz-szántómozaik	0,65%
		2451 Agrár-erdőmozaik	0,61%
		1601 Település-vízmozaik	0,56%
		6000 Vízdomináns homogén	0,47%



## Védelmi, kezelési, fejlesztési javaslatok

### Gyep-víz településmozaikos síksági, völgytáj

Természeti erőforrások									Kulturális örökség								
Geológiai, geomorfológiai, és talajadottságok			Vizek			Természetes és természetközeli élőhelyek			Jellegadó történeti tájhasználat elemei			Jellegadó, nem épített történeti tájelemek			Települési és épített örökségi jellemzők		
domborzati adottságok, különleges geológiai formák képződmények, talaj			elsősorban felszíni vízfolyások, állóvizek			természetes és természetközeli élőhelyek			hagyományos tájszerkezet, jellegzetes, hagyományos mező-, kert-, szőlő-, erdőművelés, vízgazdálkodás, bányászat, (kézmű)-ipar, rekreáció			jellegzetes egyedi, természeti tájelemek, tájértékek (pl. fasor, forrásfoglalás, mezsgye, történeti kert)			jellegzetes történeti településszerkezet, építmények, objektumok		
védelme	kezelése	fejlesztése	védelme	kezelése	fejlesztése	védelme	kezelése	fejlesztése	védelme	kezelése	fejlesztése	védelme	kezelése	fejlesztése	védelme	kezelése	fejlesztése
S, T, H	R, K, P	R, H, P	S, T, R, H	S, F, R, K, H, P	R, H, P	S, F, R, T, H, P	F, R, K, P	S, F, T, R, P	S, F, T, P	K, H, P	S, F, T, R,	T, R, K, H, P	K, H, P	S, F, R, K, P	S, F, T, R, H, P	R, H, P	S, F, T, R, H, P
0	0	0	2	2	2	2	2	3	3	2	0	2	2	2	1	1	1
Percepció, észlelés									Tájhasználat								
Térbeli, táji mozaikosság			Egységesség, homogenitás			Városi és vidéki táj kontrasztja			Agrár tájhasználat			Erdőgazdálkodási tájhasználat			Multifunkcionális tájhasználat		
tájelemek, tájhasználat sokszínűsége, változatossága			hasonló vagy azonos tájelemek ismétlődése, homogén tájhasználat, átláthatóság						szántóföldi művelés, kert, szőlő- és gyümölcssterületek, gyepgazdálkodás			erdőterületek			vegyes használatú táj lakó-, üdülő-, ipar-, kereskedelmi és üdülőterületekkel		
védelme	kezelése	fejlesztése	védelme	kezelése	fejlesztése	védelme	kezelése	fejlesztése	védelme	kezelése	fejlesztése	védelme	kezelése	fejlesztése	védelme	kezelése	fejlesztése
T, K, P	T, K, P	S, F, T, R, K, H, P	S, T, R, K, H, P	S, R, K, H, P	S, T, R, K, H, P	S, T, H	S, T, R, K, H, P	F, H, P	S, F, T, K, P	F, R, K, P	S, F, K, P	T, R, K, H, P	R, K, H, P	S, F, T, R, H, P	T, R, H, P	R, K, H, P	S, F, T, R, K, H, P
3	1	2	0	0	0	1	1	2	2	2	1	1	1	1	2	2	1

- S stratégia  
 F fejlesztési tervek  
 T terület és településrendezési tervek  
 R rehabilitációs tervek  
 K kezelési tervek  
 H hatósági munka  
 P pénzügyi támogatás, finanszírozás)
- védelme az adott célkitűzés szempontjából releváns meglévő táji jelleg megfelelő, de azt valamilyen tényező fenyegeti, ezért védelemre szorul  
 kezelése az adott célkitűzés szempontjából releváns meglévő táji jelleg megfelelő, azt helyes kezeléssel meg kell őrizni  
 fejlesztése az adott célkitűzés szempontjából releváns meglévő táji jelleg fejlesztendő vagy rehabilitálandó
- 0 nem releváns  
 1 kevésbé fontos  
 2 fontos  
 3 nagyon fontos



541. SZŐLŐ-KERT-TELEPÜLÉSMOZAIKOS HEGYSÉGPEREM, ERDŐS HEGYTETŐVEL



Fotó: Csorba Péter 2009



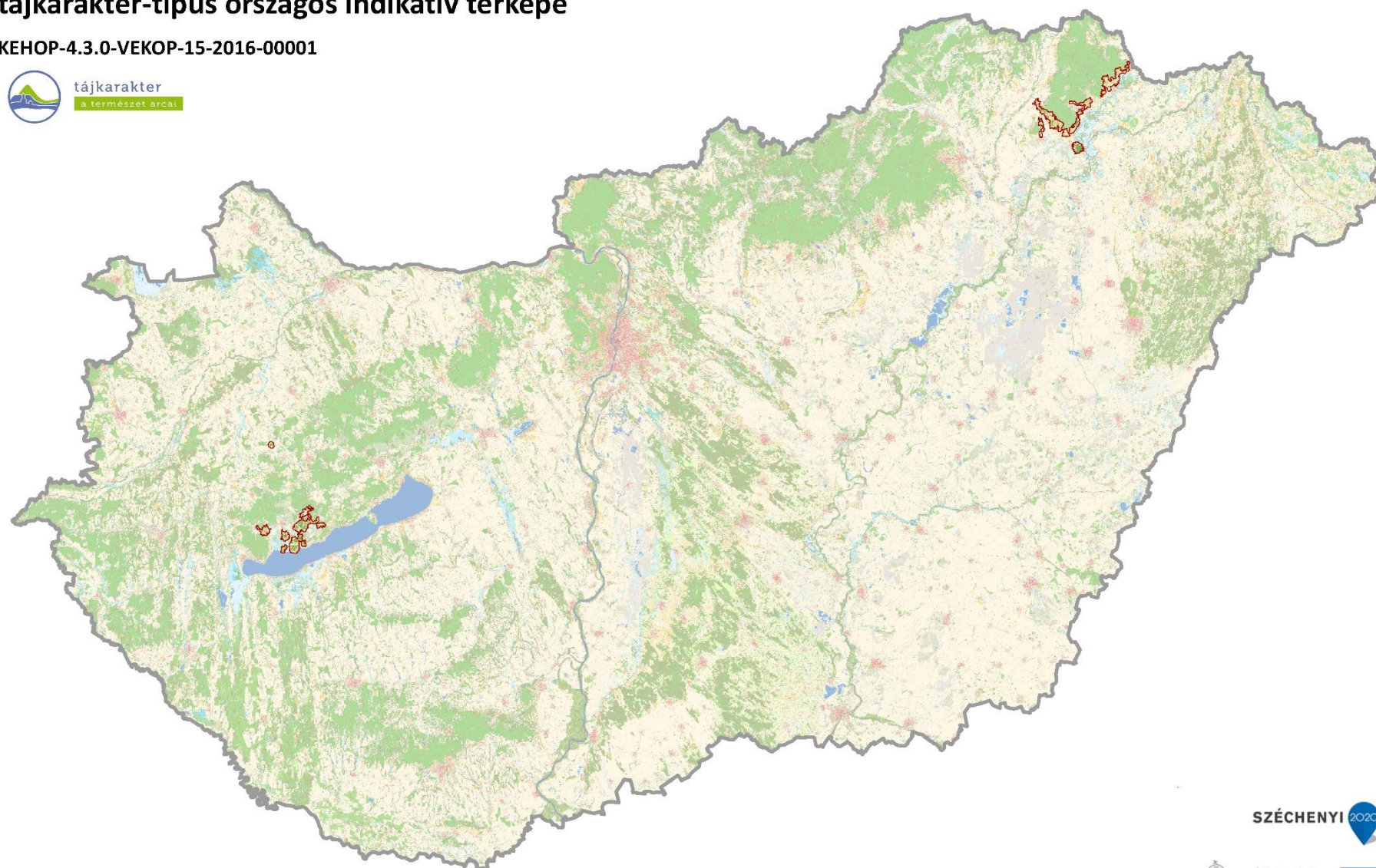
Fotó: Konkoly-Gyuró Éva 2003



Fotó: Csorba Péter 2016

**Szőlő-kert-településmozaikos hegységperem, erdős hegytetővel  
tájkarakter-típus országos indikatív térképe**

KEHOP-4.3.0-VEKOP-15-2016-00001



SZÉCHENYI 2020



Domborzat (I/1. térkép)	Területarány (%)	Komplex felszínborítás-típus	Területarány (%)
Mérsékelt mozgalmos közephegység	39,77%	7001 Dominancia nélküli	41,87%
Erősen hullámos dombosság	26,95%	3001 Kertdomináns jellemzően mozaikos	36,14%
Tagolt síkság, hegylábak, völgyek	25,75%	5000 Erdődomináns homogén	8,13%
Erősen mozgalmos közephegység	4,57%	1301 Település-kertmozaik	5,78%
Hullámos dombosság	2,96%	1000 Településdomináns homogén	3,03%
		1001 Településdomináns mozaikos	2,71%
		5001 Erdődomináns mozaikos	2,16%
		2001 Szántódomináns mozaikos	0,17%



## Védelmi, kezelési, fejlesztési javaslatok

### Szőlő-kert-településmozaikos hegységperem, erdős hegytetővel

Természeti erőforrások									Kulturális örökség								
Geológiai, geomorfológiai, és talajadottságok			Vizek			Természetes és természetközeli élőhelyek			Jellegadó történeti tájhasználat elemei			Jellegadó, nem épített történeti tájlemek			Települési és épített örökségi jellemzők		
domborzati adottságok, különleges geológiai formák képződmények, talaj			elsősorban felszíni vízfolyások, állóvizek			természetes és természetközeli élőhelyek			hagyományos tájszerkezet, jellegzetes, hagyományos mező-, kert-, szőlő-, erdőművelés, vízgazdálkodás, bányászat, (kézmű)-ipar, rekreáció			jellegzetes egyedi, természeti tájlemek, tájértékek (pl. fasor, forrásfoglalás, mezsgye, történeti kert)			jellegzetes történeti településszerkezet, építmények, objektumok		
védelme	kezelése	fejlesztése	védelme	kezelése	fejlesztése	védelme	kezelése	fejlesztése	védelme	kezelése	fejlesztése	védelme	kezelése	fejlesztése	védelme	kezelése	fejlesztése
S, T, H	R, K, P	R, H, P	S, T, R, H	S, F, R, K, H, P	R, H, P	S, F, R, T, H, P	F, R, K, P	S, F, T, R, P	S, F, T, P	K, H, P	S, F, T, R,	T, R, K, H, P	K, H, P	S, F, R, K, P	S, F, T, R, H, P	R, H, P	S, F, T, R, H, P
2	0	1	3	3	3	1	1	3	3	2	0	2	2	2	1	1	1
Percepció, észlelés									Tájhasználat								
Térbeli, táji mozaikosság			Egységesség, homogenitás			Városi és vidéki táj kontrasztja			Agrár tájhasználat			Erdőgazdálkodási tájhasználat			Multifunkcionális tájhasználat		
tájlemek, tájhasználat sokszínűsége, változatossága			hasonló vagy azonos tájlemek ismétlődése, homogén tájhasználat, átláthatóság						szántóföldi művelés, kert, szőlő- és gyümölcssterületek, gyepgazdálkodás			erdőterületek			vegyes használatú táj lakó-, üdülő-, ipar-, kereskedelmi és üdülőterületekkel		
védelme	kezelése	fejlesztése	védelme	kezelése	fejlesztése	védelme	kezelése	fejlesztése	védelme	kezelése	fejlesztése	védelme	kezelése	fejlesztése	védelme	kezelése	fejlesztése
T, K, P	T, K, P	S, F, T, R, K, H, P	S, T, R, K, H, P	S, R, K, H, P	S, T, R, K, H, P	S, T, H	S, T, R, K, H, P	F, H, P	S, F, T, K, P	F, R, K, P	S, F, K, P	T, R, K, H, P	R, K, H, P	S, F, T, R, H, P	T, R, H, P	R, K, H, P	S, F, T, R, K, H, P
3	1	2	0	0	0	1	1	2	2	2	1	2	1	2	2	2	1

S stratégia

F fejlesztési tervek

T terület és településrendezési tervek

R rehabilitációs tervek

K kezelési tervek

H hatósági munka

P pénzügyi támogatás, finanszírozás)

védelme az adott célkitűzés szempontjából releváns meglévő táji jelleg megfelelő, de azt valamilyen tényező fenyegeti, ezért védelemre szorul

kezelése az adott célkitűzés szempontjából releváns meglévő táji jelleg megfelelő, azt helyes kezeléssel meg kell őrizni

fejlesztése az adott célkitűzés szempontjából releváns meglévő táji jelleg fejlesztendő vagy rehabilitálandó

0 nem releváns

1 kevésbé fontos

2 fontos

3 nagyon fontos





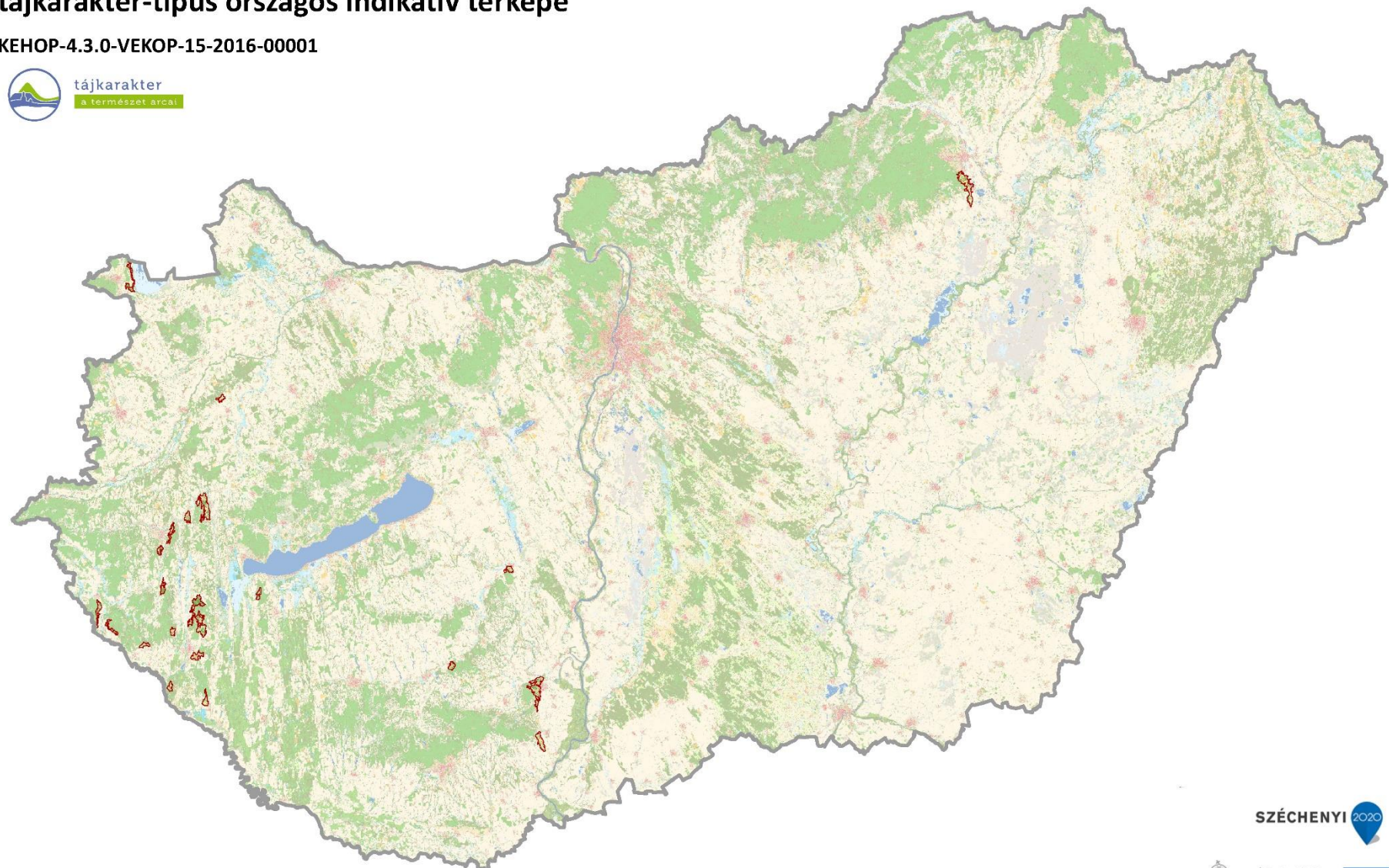
Fotó: Konkoly-Gyuró Éva 2005



Fotó: Csorba Péter 2016

### Szőlő-kert- és erdőmozaikos hegységperemi és dombsági táj tájkarakter-típus országos indikatív térképe

KEHOP-4.3.0-VEKOP-15-2016-00001



Domborzat (I/1. térkép)	Területarány (%)	Komplex felszínborítás-típus	Területarány (%)
Erősen hullámos dombság	58,12%	7001 Dominancia nélküli	20,53%
Mérsékeltlen mozgalmos középhegység	24,69%	3001 Kertdomináns jellemzően mozaikos	19,41%
Tagolt síkság, hegylábak, völgyek	12,39%	1251 Település-agrár-erdőmozaik	13,10%
Hullámos dombság	4,36%	2451 Agrár-erdőmozaik	12,55%
Enyhén tagolt alacsony síkság	0,39%	5000 Erdődomináns homogén	9,72%
Tagolatlan alacsony síkság	0,02%	3501 Kert-erdőmozaik	7,87%
Mozgalmos középhegység	0,02%	2301 Szántó-kertmozaik	5,39%
Erősen mozgalmos középhegység	0,01%	1001 Településdomináns mozaikos	3,29%
		5001 Erdődomináns mozaikos	2,65%
		1501 Település-erdőmozaik	2,35%
		2000 Szántódomináns homogén	0,75%
		4501 Gyep-erdőmozaik	0,68%
		1000 Településdomináns homogén	0,67%
		1201 Település-szántómozaik	0,66%
		2001 Szántódomináns mozaikos	0,39%



## Védelmi, kezelési, fejlesztési javaslatok

### Szőlő-kert- és erdőmozaikos hegységperemi és dombsági táj

Természeti erőforrások									Kulturális örökség								
Geológiai, geomorfológiai, és talajadottságok			Vizek			Természetes és természetközeli élőhelyek			Jellegadó történeti tájhasználat elemei			Jellegadó, nem épített történeti tájelemek			Települési és épített örökségi jellemzők		
domborzati adottságok, különleges geológiai formák képződmények, talaj			elsősorban felszíni vízfolyások, állóvizek			természetes és természetközeli élőhelyek			hagyományos tájszerkezet, jellegzetes, hagyományos mező-, kert-, szőlő-, erdőművelés, vízgazdálkodás, bányászat, (kézmű)-ipar, rekreáció			jellegzetes egyedi, természeti tájelemek, tájértékek (pl. fasor, forrásfoglalás, mezsgye, történeti kert)			jellegzetes történeti településszerkezet, építmények, objektumok		
védelve	kezelése	fejlesztése	védelve	kezelése	fejlesztése	védelve	kezelése	fejlesztése	védelve	kezelése	fejlesztése	védelve	kezelése	fejlesztése	védelve	kezelése	fejlesztése
S, T, H	R, K, P	R, H, P	S, T, R, H	S, F, R, K, H, P	R, H, P	S, F, R, T, H, P	F, R, K, P	S, F, T, R, P	S, F, T, P	K, H, P	S, F, T, R,	T, R, K, H, P	K, H, P	S, F, R, K, P	S, F, T, R, H, P	R, H, P	S, F, T, R, H, P
1	0	0	2	2	2	2	2	3	3	2	0	2	2	2	1	1	1
Percepció, észlelés									Tájhasználat								
Térbeli, táji mozaikosság			Egységesség, homogenitás			Városi és vidéki táj kontrasztja			Agrár tájhasználat			Erdőgazdálkodási tájhasználat			Multifunkcionális tájhasználat		
tájelemek, tájhasználat sokszínűsége, változatossága			hasonló vagy azonos tájelemek ismétlődése, homogén tájhasználat, átláthatóság						szántóföldi művelés, kert, szőlő- és gyümölcssterületek, gyepgazdálkodás			erdőterületek			vegyes használatú táj lakó-, üdülő-, ipar-, kereskedelmi és üdülőterületekkel		
védelve	kezelése	fejlesztése	védelve	kezelése	fejlesztése	védelve	kezelése	fejlesztése	védelve	kezelése	fejlesztése	védelve	kezelése	fejlesztése	védelve	kezelése	fejlesztése
T, K, P	T, K, P	S, F, T, R, K, H, P	S, T, R, K, H, P	S, R, K, H, P	S, T, R, K, H, P	S, T, H	S, T, R, K, H, P	F, H, P	S, F, T, K, P	F, R, K, P	S, F, K, P	T, R, K, H, P	R, K, H, P	S, F, T, R, H, P	T, R, H, P	R, K, H, P	S, F, T, R, K, H, P
3	1	2	0	0	0	1	1	2	2	2	1	2	1	2	2	2	1

S stratégia

F fejlesztési tervek

T terület és településrendezési tervek

R rehabilitációs tervek

K kezelési tervek

H hatósági munka

P pénzügyi támogatás, finanszírozás)

védelve az adott célkitűzés szempontjából releváns meglévő táji jelleg megfelelő, de azt valamilyen tényező fenyegeti, ezért védelemre szorul

kezelése az adott célkitűzés szempontjából releváns meglévő táji jelleg megfelelő, azt helyes kezeléssel meg kell őrizni

fejlesztése az adott célkitűzés szempontjából releváns meglévő táji jelleg fejlesztendő vagy rehabilitálandó

0 nem releváns

1 kevésbé fontos

2 fontos

3 nagyon fontos





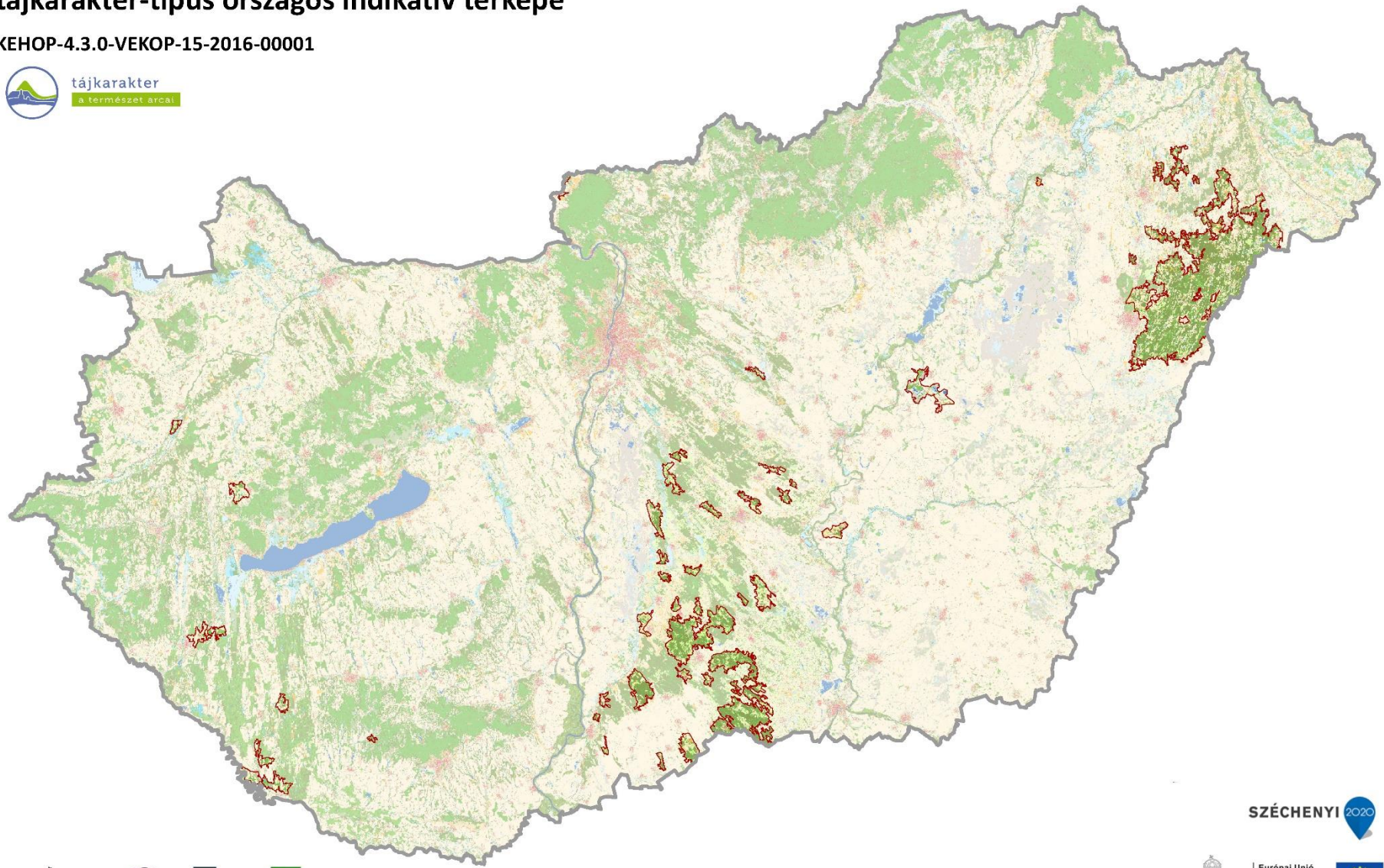
Fotó: Boromisza Zsombor 2019



Fotó: Boromisza Zsombor 2019

### Erdő-agrármozaikos síksági táj tájkarakter-típus országos indikatív térképe

KEHOP-4.3.0-VEKOP-15-2016-00001



SZÉCHENYI 2020



Domborzat (I/1. térkép)		Területarány (%)	Komplex felszínborítás-típus		Területarány (%)
Tagolt síkság, hegylábak, völgyek	62,45%	5000	Erdődomináns homogén	44,44%	
Enyhén tagolt alacsony síkság	15,91%	5001	Erdődomináns mozaikos	13,29%	
Hullámos dombság	8,49%	2451	Agrár-erdőmozaik	10,66%	
Enyhén hullámos dombság	5,83%	2001	Szántódomináns mozaikos	9,49%	
Tagolatlan alacsony síkság	4,68%	7001	Dominancia nélküli	6,60%	
Tagolatlan síkság	2,27%	2501	Szántó-erdőmozaik	2,57%	
Erősen hullámos dombság	0,33%	4001	Gyepdomináns mozaikos	2,53%	
Mérsékeltlen mozgalmas középhegység	0,04%	4501	Gyep-erdőmozaik	2,13%	
		2000	Szántódomináns homogén	2,06%	
		2401	Szántó-gyepmozaik	1,23%	
		1001	Településdomináns mozaikos	0,94%	
		1000	Településdomináns homogén	0,85%	
		2301	Szántó-kertmozaik	0,82%	
		3001	Kertdomináns jellemzően mozaikos	0,82%	
		1201	Település-szántómozaik	0,48%	
		6541	Víz-erdő-agrármozaik	0,18%	
		1401	Település-gyepmozaik	0,16%	
		6001	Vízdomináns mozaikos	0,16%	
		1231	Település-agrár-mozaik	0,12%	
		5601	Erdő-vízmozaik	0,10%	
		4601	Gyep-víz mozaik	0,10%	
		6000	Vízdomináns homogén	0,08%	
		1501	Település-erdőmozaik	0,08%	
		6201	Víz-szántómozaik	0,05%	
		1561	Település-erdő-vízmozaik	0,04%	
		1301	Település-kertmozaik	0,03%	



## Védelmi, kezelési, fejlesztési javaslatok

### Erdő-agrármozaikos síksági táj

Természeti erőforrások									Kulturális örökség								
Geológiai, geomorfológiai, és talajadottságok			Vizek			Természetes és természetközeli élőhelyek			Jellegadó történeti tájhasználat elemei			Jellegadó, nem épített történeti tájelemek			Települési és épített örökségi jellemzők		
domborzati adottságok, különleges geológiai formák képződmények, talaj			elsősorban felszíni vízfolyások, állóvizek			természetes és természetközeli élőhelyek			hagyományos tájszerkezet, jellegzetes, hagyományos mező-, kert-, szőlő-, erdőművelés, vízgazdálkodás, bányászat, (kézmű)-ipar, rekreáció			jellegzetes egyedi, természeti tájelemek, tájértékek (pl. fasor, forrásfoglalás, mezsgye, történeti kert)			jellegzetes történeti településszerkezet, építmények, objektumok		
védelme	kezelése	fejlesztése	védelme	kezelése	fejlesztése	védelme	kezelése	fejlesztése	védelme	kezelése	fejlesztése	védelme	kezelése	fejlesztése	védelme	kezelése	fejlesztése
S, T, H	R, K, P	R, H, P	S, T, R, H	S, F, R, K, H, P	R, H, P	S, F, R, T, H, P	F, R, K, P	S, F, T, R, P	S, F, T, P	K, H, P	S, F, T, R,	T, R, K, H, P	K, H, P	S, F, R, K, P	S, F, T, R, H, P	R, H, P	S, F, T, R, H, P
0	0	0	1	1	1	1	1	3	3	2	0	2	2	2	1	1	1
Percepció, észlelés									Tájhasználat								
Térbeli, táji mozaikosság			Egységesség, homogenitás			Városi és vidéki táj kontrasztja			Agrár tájhasználat			Erdőgazdálkodási tájhasználat			Multifunkcionális tájhasználat		
tájelemek, tájhasználat sokszínűsége, változatossága			hasonló vagy azonos tájelemek ismétlődése, homogén tájhasználat, átláthatóság						szántóföldi művelés, kert, szőlő- és gyümölcssterületek, gyepgazdálkodás			erdőterületek			vegyes használatú táj lakó-, üdülő-, ipar-, kereskedelmi és üdülőterületekkel		
védelme	kezelése	fejlesztése	védelme	kezelése	fejlesztése	védelme	kezelése	fejlesztése	védelme	kezelése	fejlesztése	védelme	kezelése	fejlesztése	védelme	kezelése	fejlesztése
T, K, P	T, K, P	S, F, T, R, K, H, P	S, T, R, K, H, P	S, R, K, H, P	S, T, R, K, H, P	S, T, H	S, T, R, K, H, P	F, H, P	S, F, T, K, P	F, R, K, P	S, F, K, P	T, R, K, H, P	R, K, H, P	S, F, T, R, H, P	T, R, H, P	R, K, H, P	S, F, T, R, K, H, P
3	1	2	0	0	0	1	1	2	2	2	1	1	1	1	1	2	0

S	stratégia	védelme	az adott célkitűzés szempontjából releváns meglévő táji jelleg megfelelő, de azt valamilyen tényező fenyegeti, ezért védelemre szorul
F	fejlesztési tervek	kezelése	az adott célkitűzés szempontjából releváns meglévő táji jelleg megfelelő, azt helyes kezeléssel meg kell őrizni
T	terület és településrendezési tervek	fejlesztése	az adott célkitűzés szempontjából releváns meglévő táji jelleg fejlesztendő vagy rehabilitálandó
R	rehabilitációs tervek	0	nem releváns
K	kezelési tervek	1	kevésbé fontos
H	hatósági munka	2	fontos
P	pénzügyi támogatás, finanszírozás)	3	nagyon fontos





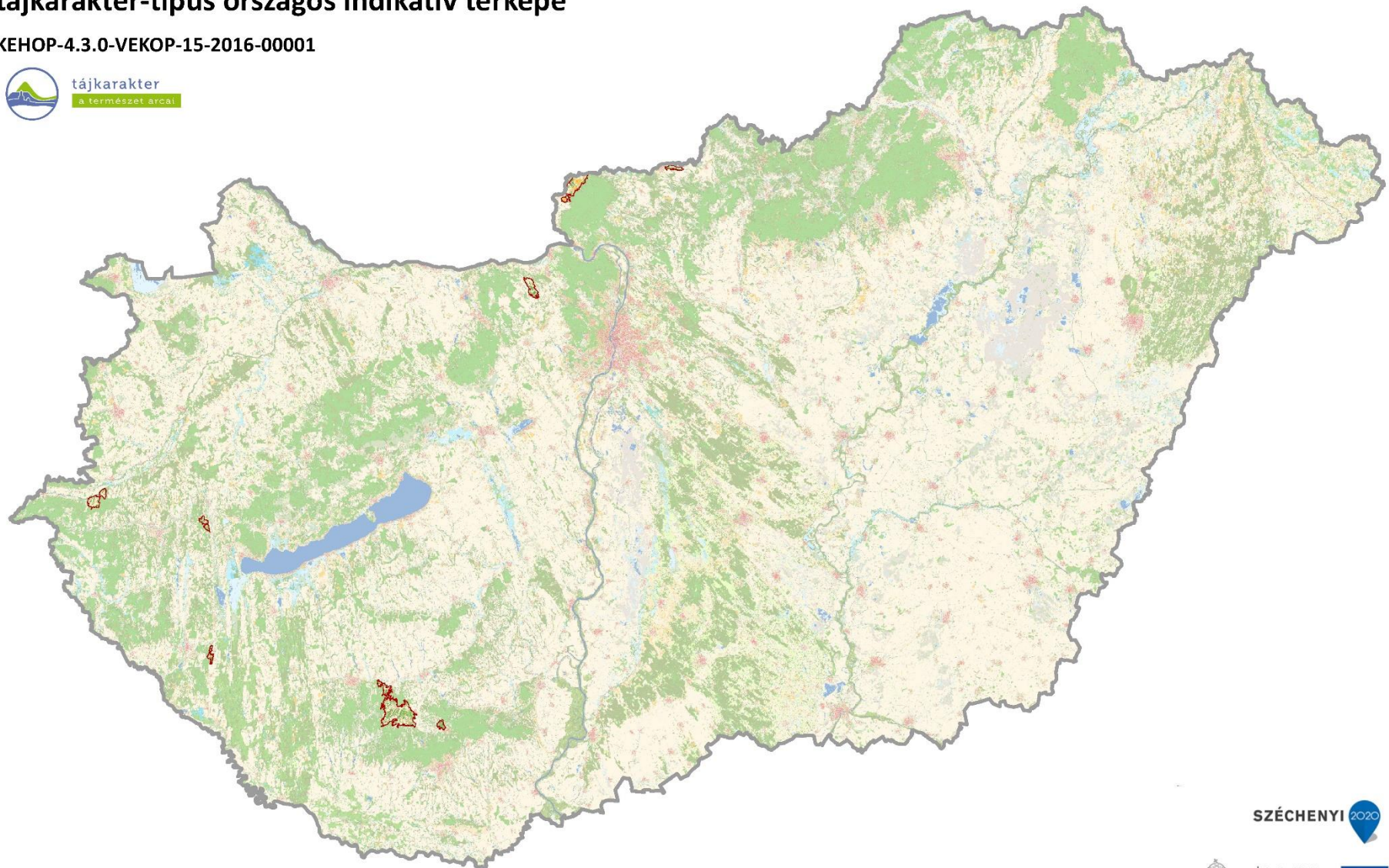
Fotó: Konkoly-Gyuró Éva 2005



Fotó: Konkoly-Gyuró Éva 2005

### Erdő-agrármozaikos dombsági táj tájkarakter-típus országos indikatív térképe

KEHOP-4.3.0-VEKOP-15-2016-00001



Domborzat (1/1. térkép)		Komplex felszínborítás-típus	
	Területarány (%)		Területarány (%)
Erősen hullámos dombság	56,20%	2001 Szántódomináns mozaikos	47,11%
Hullámos dombság	15,74%	2451 Agrár-erdőmozaik	28,32%
Mérsékelten mozgalmas középhegység	13,79%	2501 Szántó-erdőmozaik	19,35%
Tagolt síkság, hegylábak, völgyek	11,47%	5000 Erdődomináns homogén	4,20%
Enyhén hullámos dombság	2,79%	1251 Település-agrár-erdőmozaik	0,51%
Erősen mozgalmas középhegység	0,01%	7001 Dominancia nélküli	0,51%

## Védelmi, kezelési, fejlesztési javaslatok

### Erdő-agrármozaikos dombsági táj

Természeti erőforrások									Kulturális örökség								
Geológiai, geomorfológiai, és talajadottságok			Vizek			Természetes és természetközeli élőhelyek			Jellegadó történeti tájhasználat elemei			Jellegadó, nem épített történeti tájelemek			Települési és épített örökségi jellemzők		
domborzati adottságok, különleges geológiai formák képződmények, talaj			elsősorban felszíni vízfolyások, állóvizek			természetes és természetközeli élőhelyek			hagyományos tájszerkezet, jellegzetes, hagyományos mező-, kert-, szőlő-, erdőművelés, vízgazdálkodás, bányászat, (kézmű)-ipar, rekreáció			jellegzetes egyedi, természeti tájelemek, tájértékek (pl. fasor, forrásfoglalás, mezsgye, történeti kert)			jellegzetes történeti településszerkezet, építmények, objektumok		
védelme	kezelése	fejlesztése	védelme	kezelése	fejlesztése	védelme	kezelése	fejlesztése	védelme	kezelése	fejlesztése	védelme	kezelése	fejlesztése	védelme	kezelése	fejlesztése
S, T, H	R, K, P	R, H, P	S, T, R, H	S, F, R, K, H, P	R, H, P	S, F, R, T, H, P	F, R, K, P	S, F, T, R, P	S, F, T, P	K, H, P	S, F, T, R,	T, R, K, H, P	K, H, P	S, F, R, K, P	S, F, T, R, H, P	R, H, P	S, F, T, R, H, P
1	0	0	2	2	2	2	2	3	3	2	0	2	2	2	1	1	1
Percepció, észlelés									Tájhasználat								
Térbeli, táji mozaikosság			Egységesség, homogenitás			Városi és vidéki táj kontrasztja			Agrár tájhasználat			Erdőgazdálkodási tájhasználat			Multifunkcionális tájhasználat		
tájelemek, tájhasználat sokszínűsége, változatossága			hasonló vagy azonos tájelemek ismétlődése, homogén tájhasználat, átláthatóság						szántóföldi művelés, kert, szőlő- és gyümölcssterületek, gyepgazdálkodás			erdőterületek			vegyes használatú táj lakó-, üdülő-, ipar-, kereskedelmi és üdülőterületekkel		
védelme	kezelése	fejlesztése	védelme	kezelése	fejlesztése	védelme	kezelése	fejlesztése	védelme	kezelése	fejlesztése	védelme	kezelése	fejlesztése	védelme	kezelése	fejlesztése
T, K, P	T, K, P	S, F, T, R, K, H, P	S, T, R, K, H, P	S, R, K, H, P	S, T, R, K, H, P	S, T, H	S, T, R, K, H, P	F, H, P	S, F, T, K, P	F, R, K, P	S, F, K, P	T, R, K, H, P	R, K, H, P	S, F, T, R, H, P	T, R, H, P	R, K, H, P	S, F, T, R, K, H, P
3	1	2	0	0	0	1	1	2	2	2	1	2	1	2	2	2	2

- S stratégia  
 F fejlesztési tervek  
 T terület és településrendezési tervek  
 R rehabilitációs tervek  
 K kezelési tervek  
 H hatósági munka  
 P pénzügyi támogatás, finanszírozás)
- védelme az adott célkitűzés szempontjából releváns meglévő táji jelleg megfelelő, de azt valamilyen tényező fenyegeti, ezért védelemre szorul  
 kezelése az adott célkitűzés szempontjából releváns meglévő táji jelleg megfelelő, azt helyes kezeléssel meg kell őrizni  
 fejlesztése az adott célkitűzés szempontjából releváns meglévő táji jelleg fejlesztendő vagy rehabilitálandó
- 0 nem releváns  
 1 kevésbé fontos  
 2 fontos  
 3 nagyon fontos



## 551. VÁLTOZATOS FELSZÍNBORÍTÁSÚ SÍKSÁGI TÁJ



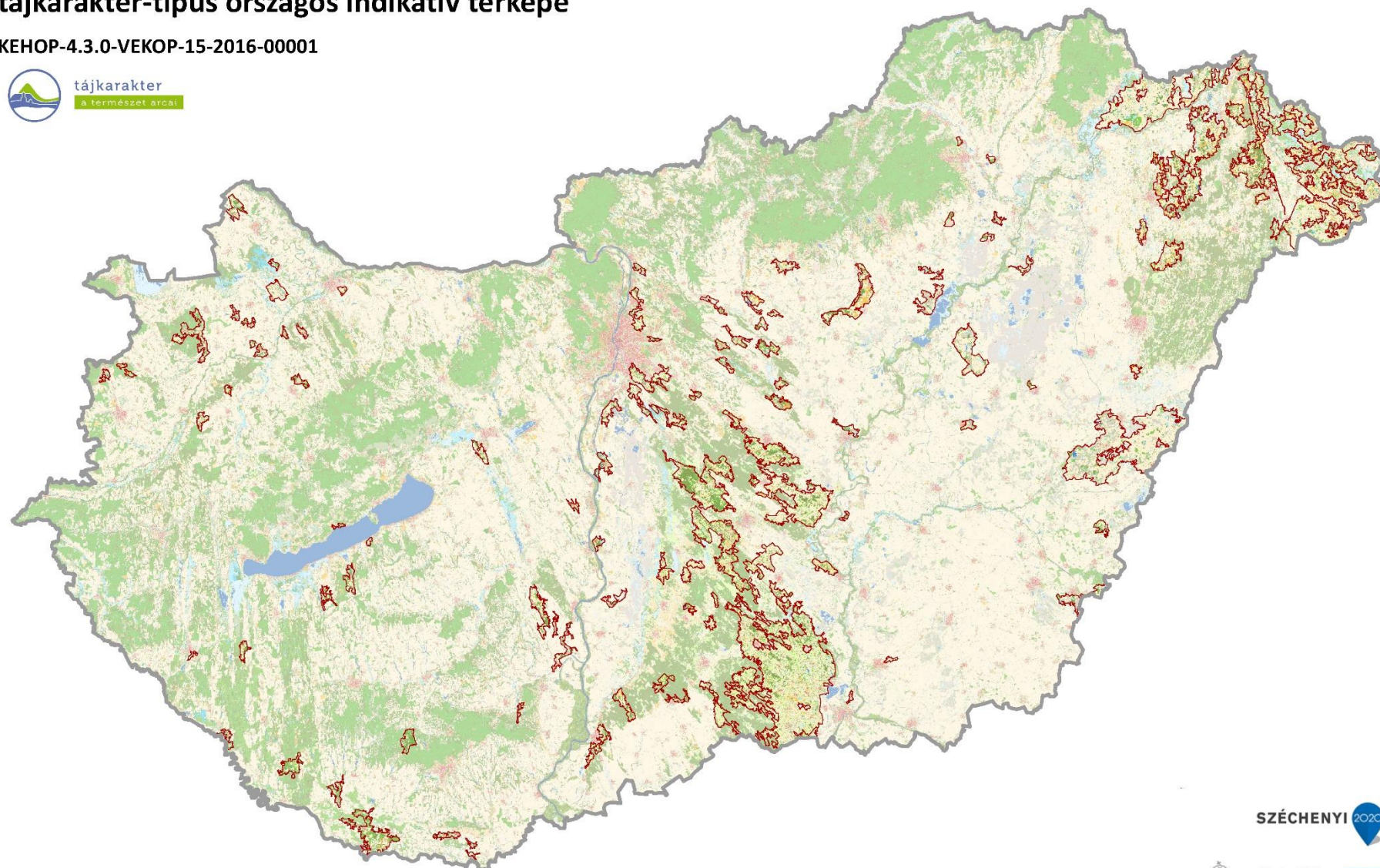
Fotó: Konkoly-Gyuró Éva 2005



Fotó: Konkoly-Gyuró Éva 2009

### Változatos felszínborítású síksági táj tájkarakter-típus országos indikatív térképe

KEHOP-4.3.0-VEKOP-15-2016-00001



Domborzat (I/1. térkép)		Területarány (%)	Komplex felszínborítás-típus		Területarány (%)
Enyhén tagolt alacsony síkság		46,01%	5001	Erdődomináns mozaikos	2,53%
Tagolatlan alacsony síkság		24,56%	2401	Szántó-gyepmozaik	2,47%
Tagolt síkság, hegylábak, völgyek		22,12%	3001	Kertdomináns jellemzően mozaikos	1,61%
Tagolatlan síkság		4,95%	1000	Településdomináns homogén	1,46%
Erősen hullámos dombság		1,03%	1501	Település-erdőmozaik	0,95%
Hullámos dombság		0,67%	2301	Szántó-kertmozaik	0,89%
Enyhén hullámos dombság		0,54%	1201	Település-szántómozaik	0,76%
Mérsékeltlen mozgalmos középhegység		0,12%	6541	Víz-erdő-agrármozaik	0,67%
			4501	Gyep-erdőmozaik	0,56%
			5601	Erdő-vízmozaik	0,49%
			6001	Vízdomináns mozaikos	0,37%
			1561	Település-erdő-vízmozaik	0,30%
			4601	Gyep-víz mozaik	0,22%
			4000	Gyepdomináns homogén	0,21%
			1301	Település-kertmozaik	0,16%
			1231	Település-agrár-mozaik	0,13%
			1601	Település-vízmozaik	0,09%
			1401	Település-gyepmozaik	0,09%
			3501	Kert-erdőmozaik	0,08%
			6000	Vízdomináns homogén	0,06%
			6201	Víz-szántómozaik	0,04%
Komplex felszínborítás-típus		Területarány (%)			
7001	Dominancia nélküli	26,16%			
2001	Szántódomináns mozaikos	24,60%			
2451	Agrár-erdőmozaik	9,23%			
2000	Szántódomináns homogén	8,47%			
1251	Település-agrár-erdőmozaik	6,26%			
5000	Erdődomináns homogén	3,20%			
1001	Településdomináns mozaikos	2,69%			
2501	Szántó-erdőmozaik	2,67%			
4001	Gyepdomináns mozaikos	2,55%			



## Védelmi, kezelési, fejlesztési javaslatok

### Változatos felszínborítású síksági táj

Természeti erőforrások									Kulturális örökség								
Geológiai, geomorfológiai, és talajadottságok			Vizek			Természetes és természetközeli élőhelyek			Jellegadó történeti tájhasználat elemei			Jellegadó, nem épített történeti tájelemek			Települési és épített örökségi jellemzők		
domborzati adottságok, különleges geológiai formák képződmények, talaj			elsősorban felszíni vízfolyások, állóvizek			természetes és természetközeli élőhelyek			hagyományos tájszerkezet, jellegzetes, hagyományos mező-, kert-, szőlő-, erdőművelés, vízgazdálkodás, bányászat, (kézmű)-ipar, rekreáció			jellegzetes egyedi, természeti tájelemek, tájértékek (pl. fasor, forrásfoglalás, mezsgye, történeti kert)			jellegzetes történeti településszerkezet, építmények, objektumok		
védelme	kezelése	fejlesztése	védelme	kezelése	fejlesztése	védelme	kezelése	fejlesztése	védelme	kezelése	fejlesztése	védelme	kezelése	fejlesztése	védelme	kezelése	fejlesztése
S, T, H	R, K, P	R, H, P	S, T, R, H	S, F, R, K, H, P	R, H, P	S, F, R, T, H, P	F, R, K, P	S, F, T, R, P	S, F, T, P	K, H, P	S, F, T, R,	T, R, K, H, P	K, H, P	S, F, R, K, P	S, F, T, R, H, P	R, H, P	S, F, T, R, H, P
0	0	0	2	1	2	1	1	3	3	2	0	2	2	2	1	1	1
Percepció, észlelés									Tájhasználat								
Térbeli, táji mozaikosság			Egységesség, homogenitás			Városi és vidéki táj kontrasztja			Agrár tájhasználat			Erdőgazdálkodási tájhasználat			Multifunkcionális tájhasználat		
tájelemek, tájhasználat sokszínűsége, változatossága			hasonló vagy azonos tájelemek ismétlődése, homogén tájhasználat, átláthatóság						szántóföldi művelés, kert, szőlő- és gyümölcssterületek, gyepgazdálkodás			erdőterületek			vegyes használatú táj lakó-, üdülő-, ipar-, kereskedelmi és üdülőterületekkel		
védelme	kezelése	fejlesztése	védelme	kezelése	fejlesztése	védelme	kezelése	fejlesztése	védelme	kezelése	fejlesztése	védelme	kezelése	fejlesztése	védelme	kezelése	fejlesztése
T, K, P	T, K, P	S, F, T, R, K, H, P	S, T, R, K, H, P	S, R, K, H, P	S, T, R, K, H, P	S, T, H	S, T, R, K, H, P	F, H, P	S, F, T, K, P	F, R, K, P	S, F, K, P	T, R, K, H, P	R, K, H, P	S, F, T, R, H, P	T, R, H, P	R, K, H, P	S, F, T, R, K, H, P
3	1	2	0	0	0	1	1	2	2	2	1	1	1	1	2	2	1

- S stratégia  
F fejlesztési tervek  
T terület és településrendezési tervek  
R rehabilitációs tervek  
K kezelési tervek  
H hatósági munka  
P pénzügyi támogatás, finanszírozás)
- védelme az adott célkitűzés szempontjából releváns meglévő táji jelleg megfelelő, de azt valamilyen tényező fenyegeti, ezért védelemre szoruló  
kezelése az adott célkitűzés szempontjából releváns meglévő táji jelleg megfelelő, azt helyes kezeléssel meg kell őrizni  
fejlesztése az adott célkitűzés szempontjából releváns meglévő táji jelleg fejlesztendő vagy rehabilitálandó
- 0 nem releváns  
1 kevésbé fontos  
2 fontos  
3 nagyon fontos





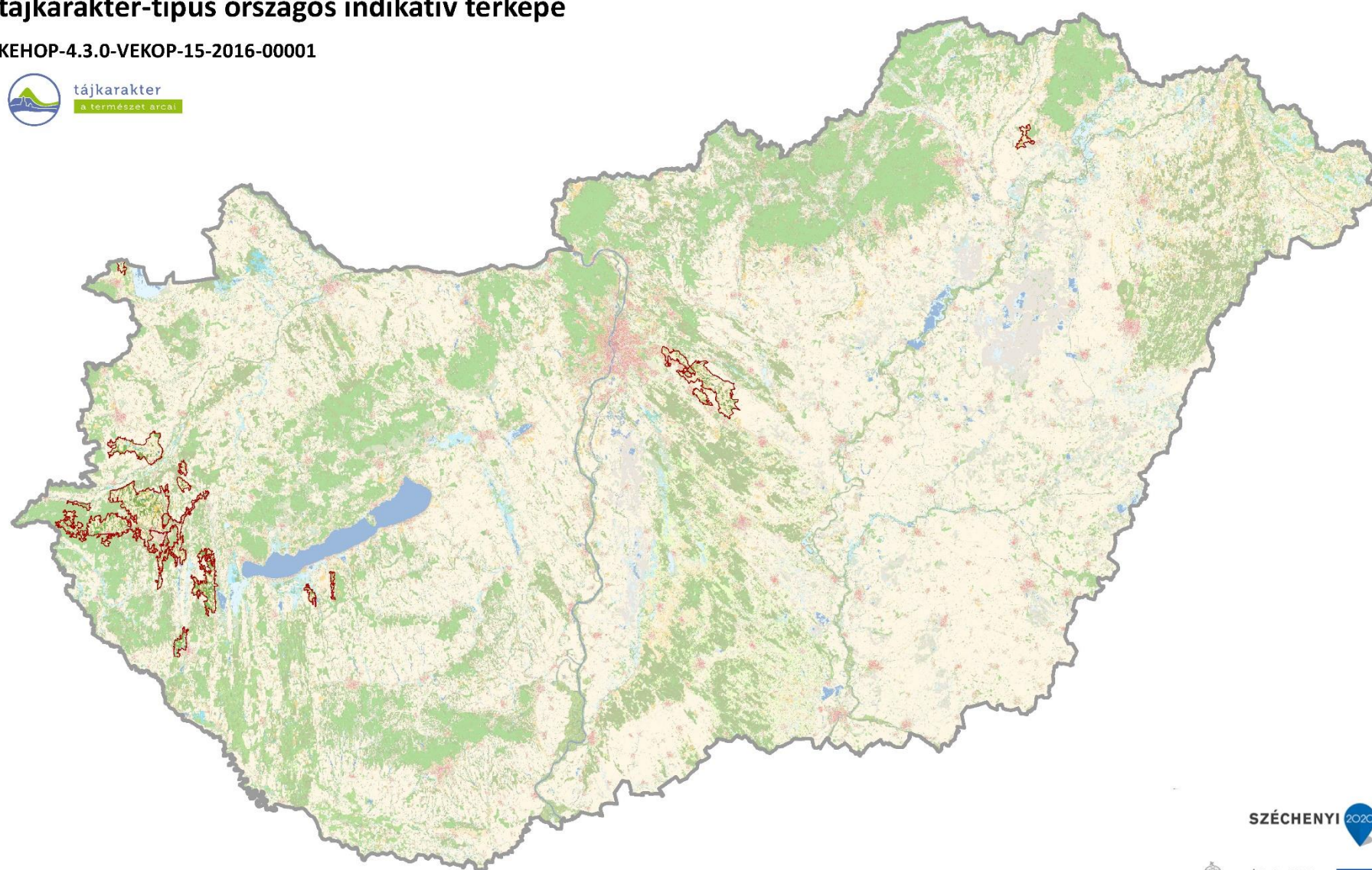
Fotó: Konkoly-Gyuró Éva 2003



Fotó: Gergely A. 2019

### Változatos felszínborítású, hullámos síksági és dombsági táj tájkarakter-típus országos indikatív térképe

KEHOP-4.3.0-VEKOP-15-2016-00001



SZÉCHENYI 2020



Domborzat (I/1. térkép)	Területarány (%)	Komplex felszínborítás-típus	Területarány (%)
Erősen hullámos dombság	38,15%	2001 Szántódomináns mozaikos	42,18%
Hullámos dombság	32,87%	7001 Dominancia nélküli	14,96%
Tagolt síkság, hegylábak, völgyek	15,95%	5000 Erdődomináns homogén	9,88%
Enyhén hullámos dombság	10,69%	2000 Szántódomináns homogén	5,76%
Mérsékelt mozgalmasság közephegység	2,10%	1201 Település-szántómozaik	4,45%
Enyhén tagolt alacsony síkság	0,25%	1231 Település-agrár-mozaik	4,09%
		1251 Település-agrár-erdőmozaik	3,49%
		1001 Településdomináns mozaikos	3,05%
		5001 Erdődomináns mozaikos	2,31%
		1501 Település-erdőmozaik	1,71%
		2451 Agrár-erdőmozaik	1,53%
		2501 Szántó-erdőmozaik	0,95%
		3001 Kertdomináns jellemzően mozaikos	0,93%
		1000 Településdomináns homogén	0,92%
		6201 Víz-szántómozaik	0,88%
		3501 Kert-erdőmozaik	0,79%
		2301 Szántó-kertmozaik	0,48%
		4001 Gyepdomináns mozaikos	0,45%
		4501 Gyep-erdőmozaik	0,44%
		6001 Vízdomináns mozaikos	0,39%
		1401 Település-gyepmozaik	0,18%
		1601 Település-vízmozaik	0,17%



## Védelmi, kezelési, fejlesztési javaslatok

### Változatos felszínborítású, hullámos síksági és dombsági táj

Természeti erőforrások									Kulturális örökség								
Geológiai, geomorfológiai, és talajadottságok			Vizek			Természetes és természetközeli élőhelyek			Jellegadó történeti tájhasználat elemei			Jellegadó, nem épített történeti tájelemek			Települési és épített örökségi jellemzők		
domborzati adottságok, különleges geológiai formák képződmények, talaj			elsősorban felszíni vízfolyások, állóvizek			természetes és természetközeli élőhelyek			hagyományos tájszerkezet, jellegzetes, hagyományos mező-, kert-, szőlő-, erdőművelés, vízgazdálkodás, bányászat, (kézmű)-ipar, rekreáció			jellegzetes egyedi, természeti tájelemek, tájértékek (pl. fasor, forrásfoglalás, mezsgye, történeti kert)			jellegzetes történeti településszerkezet, építmények, objektumok		
védelme	kezelése	fejlesztése	védelme	kezelése	fejlesztése	védelme	kezelése	fejlesztése	védelme	kezelése	fejlesztése	védelme	kezelése	fejlesztése	védelme	kezelése	fejlesztése
S, T, H	R, K, P	R, H, P	S, T, R, H	S, F, R, K, H, P	R, H, P	S, F, R, T, H, P	F, R, K, P	S, F, T, R, P	S, F, T, P	K, H, P	S, F, T, R,	T, R, K, H, P	K, H, P	S, F, R, K, P	S, F, T, R, H, P	R, H, P	S, F, T, R, H, P
0	0	0	1	1	1	2	2	3	3	2	0	2	2	2	1	1	1
Percepció, észlelés									Tájhasználat								
Térbeli, táji mozaikosság			Egységesség, homogenitás			Városi és vidéki táj kontrasztja			Agrár tájhasználat			Erdőgazdálkodási tájhasználat			Multifunkcionális tájhasználat		
tájelemek, tájhasználat sokszínűsége, változatossága			hasonló vagy azonos tájelemek ismétlődése, homogén tájhasználat, átláthatóság						szántóföldi művelés, kert, szőlő- és gyümölcssterületek, gyepgazdálkodás			erdőterületek			vegyes használatú táj lakó-, üdülő-, ipar-, kereskedelmi és üdülőterületekkel		
védelme	kezelése	fejlesztése	védelme	kezelése	fejlesztése	védelme	kezelése	fejlesztése	védelme	kezelése	fejlesztése	védelme	kezelése	fejlesztése	védelme	kezelése	fejlesztése
T, K, P	T, K, P	S, F, T, R, K, H, P	S, T, R, K, H, P	S, R, K, H, P	S, T, R, K, H, P	S, T, H	S, T, R, K, H, P	F, H, P	S, F, T, K, P	F, R, K, P	S, F, K, P	T, R, K, H, P	R, K, H, P	S, F, T, R, H, P	T, R, H, P	R, K, H, P	S, F, T, R, K, H, P
3	1	2	0	0	0	1	1	2	2	2	1	1	1	1	1	1	1

- S stratégia  
 F fejlesztési tervek  
 T terület és településrendezési tervek  
 R rehabilitációs tervek  
 K kezelési tervek  
 H hatósági munka  
 P pénzügyi támogatás, finanszírozás)
- védelme az adott célkitűzés szempontjából releváns meglévő táji jelleg megfelelő, de azt valamilyen tényező fenyegeti, ezért védelemre szorul  
 kezelése az adott célkitűzés szempontjából releváns meglévő táji jelleg megfelelő, azt helyes kezeléssel meg kell őrizni  
 fejlesztése az adott célkitűzés szempontjából releváns meglévő táji jelleg fejlesztendő vagy rehabilitálandó
- 0 nem releváns  
 1 kevésbé fontos  
 2 fontos  
 3 nagyon fontos





Fotó: Csorba Péter 2016



Fotó: Konkoly-Gyuró Éva 2005



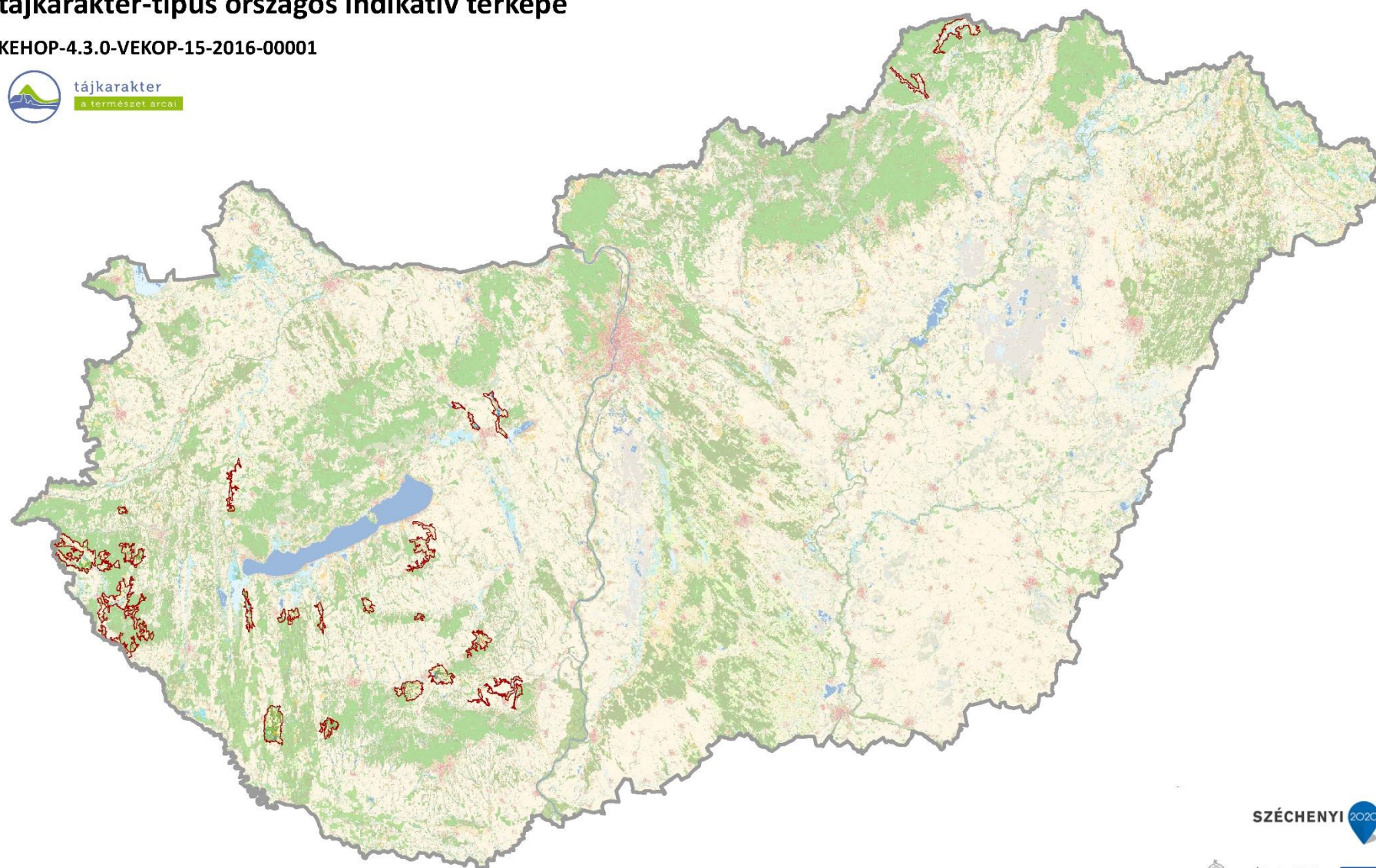
Fotó: Konkoly-Gyuró Éva 2005

### Változatos felszínborítású, hullámos síksági és dombsági medencetáj vízfolyásokkal tájkarakter-típus országos indikatív térképe

KEHOP-4.3.0-VEKOP-15-2016-00001



tájkarakter  
a természet árca



SZÉCHENYI 2020

MAGYARORSZÁG KORMÁNYA  
Európai Unió  
Európai Regionális  
Fejlesztési Alap  
BEFEKTETÉS A JÖVŐBE

AGRÁRMINISZTERIUM



ORMOS IMRE  
ALAPÍTVÁNY

Mandán

Domborzat (I/1. térkép)		Területarány (%)	Komplex felszínborítás-típus		Területarány (%)
Tagolt síkság, hegylábak, völgyek		34,49%	1601	Település-vízmozaik	4,48%
Erősen hullámos dombság		30,94%	1201	Település-szántómozaik	3,76%
Hullámos dombság		20,13%	6001	Vízdomináns mozaikos	2,54%
Enyhén hullámos dombság		7,71%	1251	Település-agrár-erdőmozaik	2,36%
Mérsékelt mozgalmos középhegység		3,52%	6541	Víz-erdő-agrármozaik	2,35%
Enyhén tagolt alacsony síkság		2,98%	5000	Erdődomináns homogén	1,33%
Tagolatlan síkság		0,17%	1001	Településdomináns mozaikos	1,19%
Tagolatlan alacsony síkság		0,05%	4501	Gyep-erdőmozaik	1,01%
			1000	Településdomináns homogén	0,65%
			5601	Erdő-vízmozaik	0,57%
			4001	Gyepdomináns mozaikos	0,47%
			6000	Vízdomináns homogén	0,36%
			4601	Gyep-víz mozaik	0,28%
			3001	Kertdomináns jellemzően mozaikos	0,28%
			2401	Szántó-gyepmozaik	0,27%
			2301	Szántó-kertmozaik	0,22%
			1501	Település-erdőmozaik	0,16%
			3501	Kert-erdőmozaik	0,13%
Komplex felszínborítás-típus		Területarány (%)			
7001	Dominancia nélküli	32,30%			
2001	Szántódomináns mozaikos	18,42%			
2501	Szántó-erdőmozaik	12,01%			
2000	Szántódomináns homogén	9,39%			
5001	Erdődomináns mozaikos	5,48%			



## Védelmi, kezelési, fejlesztési javaslatok

Változatos felszínborítású, hullámos síksági és dombsági medencetáj vízfolyásokkal

Természeti erőforrások									Kulturális örökség								
Geológiai, geomorfológiai, és talajadottságok			Vizek			Természetes és természetközeli élőhelyek			Jellegadó történeti tájhasználat elemei			Jellegadó, nem épített történeti tájelemek			Települési és épített örökségi jellemzők		
domborzati adottságok, különleges geológiai formák képződmények, talaj			elsősorban felszíni vízfolyások, állóvizek			természetes és természetközeli élőhelyek			hagyományos tájszerkezet, jellegzetes, hagyományos mező-, kert-, szőlő-, erdőművelés, vízgazdálkodás, bányászat, (kézmű)-ipar, rekreáció			jellegzetes egyedi, természeti tájelemek, tájértékek (pl. fasor, forrásfoglalás, mezsgye, történeti kert)			jellegzetes történeti településszerkezet, építmények, objektumok		
védelme	kezelése	fejlesztése	védelme	kezelése	fejlesztése	védelme	kezelése	fejlesztése	védelme	kezelése	fejlesztése	védelme	kezelése	fejlesztése	védelme	kezelése	fejlesztése
S, T, H	R, K, P	R, H, P	S, T, R, H	S, F, R, K, H, P	R, H, P	S, F, R, T, H, P	F, R, K, P	S, F, T, R, P	S, F, T, P	K, H, P	S, F, T, R,	T, R, K, H, P	K, H, P	S, F, R, K, P	S, F, T, R, H, P	R, H, P	S, F, T, R, H, P
0	0	0	1	1	1	3	2	3	3	2	0	2	2	2	1	1	1
Percepció, észlelés									Tájhasználat								
Térbeli, táji mozaikosság			Egységesség, homogenitás			Városi és vidéki táj kontrasztja			Agrár tájhasználat			Erdőgazdálkodási tájhasználat			Multifunkcionális tájhasználat		
tájelemek, tájhasználat sokszínűsége, változatossága			hasonló vagy azonos tájelemek ismétlődése, homogén tájhasználat, átláthatóság						szántóföldi művelés, kert, szőlő- és gyümölcssterületek, gyepgazdálkodás			erdőterületek			vegyes használatú táj lakó-, üdülő-, ipar-, kereskedelmi és üdülőterületekkel		
védelme	kezelése	fejlesztése	védelme	kezelése	fejlesztése	védelme	kezelése	fejlesztése	védelme	kezelése	fejlesztése	védelme	kezelése	fejlesztése	védelme	kezelése	fejlesztése
T, K, P	T, K, P	S, F, T, R, K, H, P	S, T, R, K, H, P	S, R, K, H, P	S, T, R, K, H, P	S, T, H	S, T, R, K, H, P	F, H, P	S, F, T, K, P	F, R, K, P	S, F, K, P	T, R, K, H, P	R, K, H, P	S, F, T, R, H, P	T, R, H, P	R, K, H, P	S, F, T, R, K, H, P
3	1	2	0	0	0	1	1	2	2	2	1	1	1	1	1	1	1

- S stratégia  
 F fejlesztési tervek  
 T terület és településrendezési tervek  
 R rehabilitációs tervek  
 K kezelési tervek  
 H hatósági munka  
 P pénzügyi támogatás, finanszírozás)
- védelme az adott célkitűzés szempontjából releváns meglévő táji jelleg megfelelő, de azt valamilyen tényező fenyegeti, ezért védelemre szorul  
 kezelése az adott célkitűzés szempontjából releváns meglévő táji jelleg megfelelő, azt helyes kezeléssel meg kell őrizni  
 fejlesztése az adott célkitűzés szempontjából releváns meglévő táji jelleg fejlesztendő vagy rehabilitálandó
- 0 nem releváns  
 1 kevésbé fontos  
 2 fontos  
 3 nagyon fontos





Fotó: Konkoly-Gyuró Éva 2005



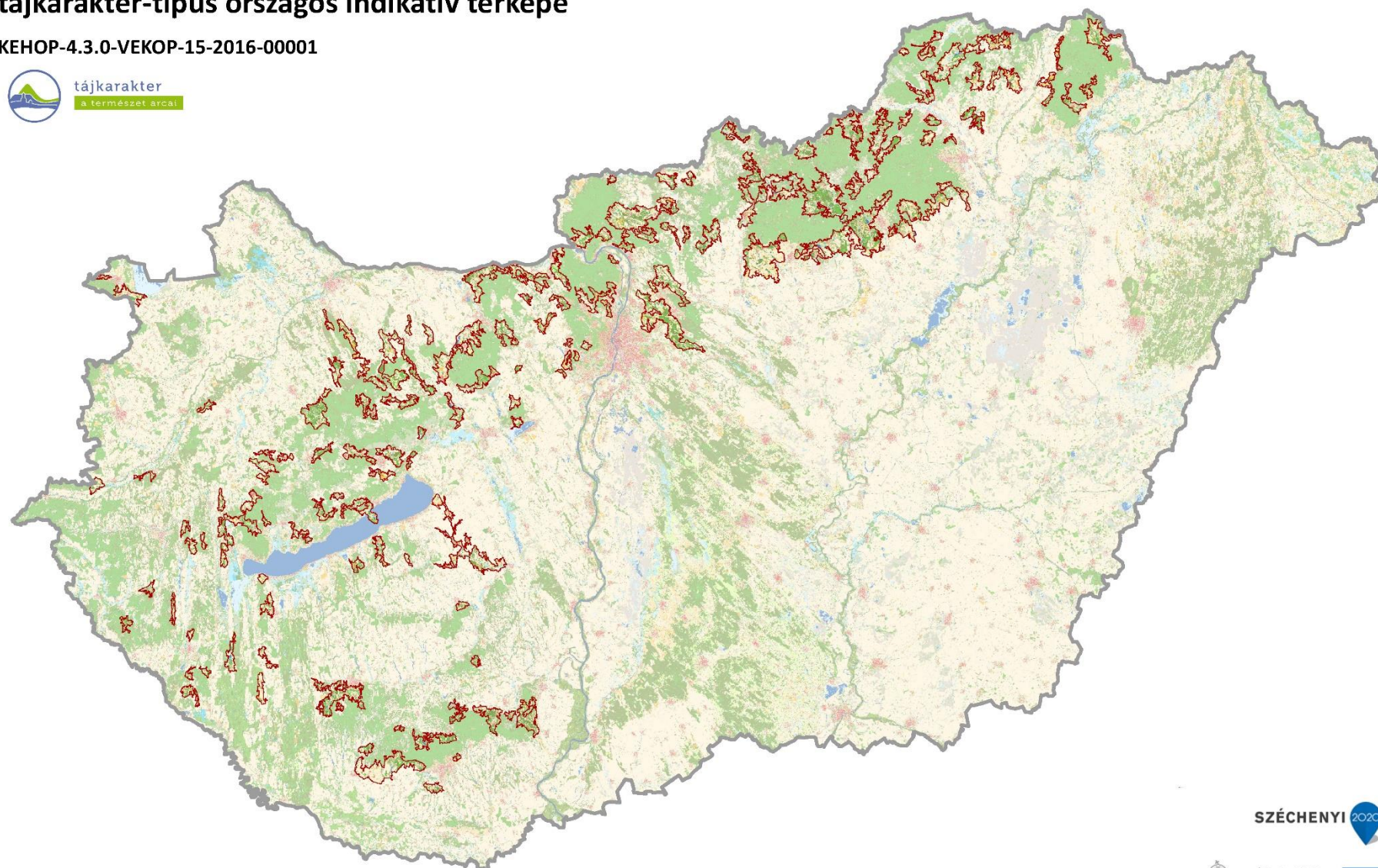
Fotó: Konkoly-Gyuró Éva 2005



Fotó: Konkoly-Gyuró Éva 200

## Változatos felszínborítású hegységperem, dombság, medence és völgy tájkarakter-típus országos indikatív térképe

KEHOP-4.3.0-VEKOP-15-2016-00001



SZÉCHENYI 2020



Domborzat (I/1. térkép)		Területarány (%)	Komplex felszínborítás-típus		Területarány (%)
Erősen hullámos dombság		56,18%	2451	Agrár-erdőmozaik	2,83%
Hullámos dombság		14,50%	1251	Település-agrár-erdőmozaik	2,80%
Mérsékeltlen mozgalmos középhegység		11,94%	4501	Gyep-erdőmozaik	2,42%
Tagolt síkság, hegylábak, völgyek		11,09%	1000	Településdomináns homogén	1,82%
Mozgalmos középhegység		3,40%	3001	Kertdomináns jellemzően mozaikos	1,81%
Erősen mozgalmos középhegység		1,60%	1231	Település-agrár-mozaik	1,62%
Enyhén hullámos dombság		1,09%	1201	Település-szántómozaik	1,56%
Enyhén tagolt alacsony síkság		0,14%	1401	Település-gyepmozaik	1,34%
Tagolatlan alacsony síkság		0,05%	1501	Település-erdőmozaik	1,23%
			2301	Szántó-kertmozaik	0,70%
			2501	Szántó-erdőmozaik	0,59%
			6001	Vízdomináns mozaikos	0,49%
			5601	Erdő-vízmozaik	0,49%
			3501	Kert-erdőmozaik	0,49%
			2401	Szántó-gyepmozaik	0,35%
			6000	Vízdomináns homogén	0,21%
			1601	Település-vízmozaik	0,16%
			1561	Település-erdő-vízmozaik	0,15%
			1301	Település-kertmozaik	0,10%
Komplex felszínborítás-típus		Területarány (%)			
7001	Dominancia nélküli	47,18%			
5001	Erdődomináns mozaikos	8,22%			
2001	Szántódomináns mozaikos	6,88%			
5000	Erdődomináns homogén	5,33%			
2000	Szántódomináns homogén	4,30%			
4001	Gyepdomináns mozaikos	3,47%			
1001	Településdomináns mozaikos	3,46%			

Védelmi, kezelési, fejlesztési javaslatok



## Védelmi, kezelési, fejlesztési javaslatok

### Változatos felszínborítású hegységperem, dombság, medence és völgy

Természeti erőforrások									Kulturális örökség								
Geológiai, geomorfológiai, és talajadottságok			Vizek			Természetes és természetközeli élőhelyek			Jellegadó történeti tájhasználat elemei			Jellegadó, nem épített történeti tájelemek			Települési és épített örökségi jellemzők		
domborzati adottságok, különleges geológiai formák képződmények, talaj			elsősorban felszíni vízfolyások, állóvizek			természetes és természetközeli élőhelyek			hagyományos tájszerkezet, jellegzetes, hagyományos mező-, kert-, szőlő-, erdőművelés, vízgazdálkodás, bányászat, (kézmű)-ipar, rekreáció			jellegzetes egyedi, természeti tájelemek, tájértékek (pl. fasor, forrásfoglalás, mezsgye, történeti kert)			jellegzetes történeti településszerkezet, építmények, objektumok		
védelme	kezelése	fejlesztése	védelme	kezelése	fejlesztése	védelme	kezelése	fejlesztése	védelme	kezelése	fejlesztése	védelme	kezelése	fejlesztése	védelme	kezelése	fejlesztése
S, T, H	R, K, P	R, H, P	S, T, R, H	S, F, R, K, H, P	R, H, P	S, F, R, T, H, P	F, R, K, P	S, F, T, R, P	S, F, T, P	K, H, P	S, F, T, R,	T, R, K, H, P	K, H, P	S, F, R, K, P	S, F, T, R, H, P	R, H, P	S, F, T, R, H, P
1	0	0	2	2	2	2	2	3	3	2	0	2	2	2	1	1	1
Percepció, észlelés									Tájhasználat								
Térbeli, táji mozaikosság			Egységesség, homogenitás			Városi és vidéki táj kontrasztja			Agrár tájhasználat			Erdőgazdálkodási tájhasználat			Multifunkcionális tájhasználat		
tájelemek, tájhasználat sokszínűsége, változatossága			hasonló vagy azonos tájelemek ismétlődése, homogén tájhasználat, átláthatóság						szántóföldi művelés, kert, szőlő- és gyümölcssterületek, gyepgazdálkodás			erdőterületek			vegyes használatú táj lakó-, üdülő-, ipar-, kereskedelmi és üdülőterületekkel		
védelme	kezelése	fejlesztése	védelme	kezelése	fejlesztése	védelme	kezelése	fejlesztése	védelme	kezelése	fejlesztése	védelme	kezelése	fejlesztése	védelme	kezelése	fejlesztése
T, K, P	T, K, P	S, F, T, R, K, H, P	S, T, R, K, H, P	S, R, K, H, P	S, T, R, K, H, P	S, T, H	S, T, R, K, H, P	F, H, P	S, F, T, K, P	F, R, K, P	S, F, K, P	T, R, K, H, P	R, K, H, P	S, F, T, R, H, P	T, R, H, P	R, K, H, P	S, F, T, R, K, H, P
3	1	2	0	0	0	1	1	2	2	2	1	2	1	2	2	2	1

- S stratégia  
 F fejlesztési tervek  
 T terület és településrendezési tervek  
 R rehabilitációs tervek  
 K kezelési tervek  
 H hatósági munka  
 P pénzügyi támogatás, finanszírozás)
- védelme az adott célkitűzés szempontjából releváns meglévő táji jelleg megfelelő, de azt valamilyen tényező fenyegeti, ezért védelemre szorul  
 kezelése az adott célkitűzés szempontjából releváns meglévő táji jelleg megfelelő, azt helyes kezeléssel meg kell őrizni  
 fejlesztése az adott célkitűzés szempontjából releváns meglévő táji jelleg fejlesztendő vagy rehabilitálandó
- 0 nem releváns  
 1 kevésbé fontos  
 2 fontos  
 3 nagyon fontos