

15.

Baradla-barlang

5430-1

Készült: 1989.01.01.

Nézet: A, H

Lapok száma: 1

4. fiók

BARADLA-BARLANG

1:1000

A BARLANG FŐ ADATAI:

Barlangkataszteri száma:	5430/1
A főbejárat tszf. magassága (Balti):	328,4
Felmért hossza:	18.836 m*
Legnagyobb vízszintes kiterjedése:	4000 m
Legnagyobb függőleges kiterjedése:	112 m

* Jelen barlangtérkép a Baradla-Domica rendszer magyarországi szakaszát tünteti fel. A közölt adat a barlang hazai szakaszára vonatkozik.
(A korábban megadott, becsült hosszaknál a két rendszert együtt számolják.)

BARADLA-BARLANG
1:1000

Sorozatszerkesztő:

HAZSLINSZKI TAMÁS

Felmérte:

A KPVDSz Vörös Meteor Természetbarát Egyesület
Baradla- és Vass Imre barlangkutató csoportja
1970–89-ben

A térképanyagot szerkesztette:

Ország György
Vid Ödön
Szilágyi Ferenc
Végh Zsolt
Gyuricza György


Rajzolta:

Frunyó Erzsébet
Tóth Zsuzsa

A szöveget írta:

Szilágyi Ferenc

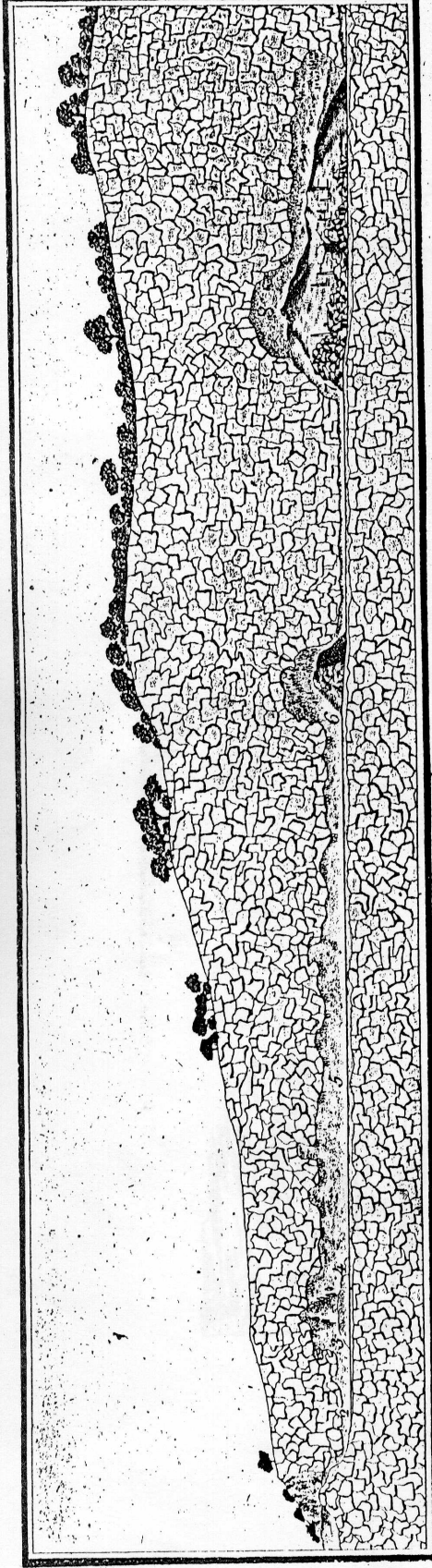
ISSN 0230–4317
ISBN 963 8411 24 4




Itt az Agteller és a Sartory barlang között van a különbség, melyet az Agteller barlangtól az Agteller barlangig vezetnek, és az Agteller barlangtól az Agteller barlangig vezetnek.

Agtelek
Sartory barlangja
Agtelek

Copied



1 *Oräum antri*; 2 *Boinas rivulus*; 3 *Magnium templum*; 4 *Secundus rivulus*; 5 *Fluvius kortus*; 6 *Engang in die Höhle*; 7 *Berg Horch*; 8 *Große Grötte*; 9 *Müller zu gehen erlaubt das Näher nicht*; 10 *Der erste Bach*; 11 *Die große Grötte*; 12 *Der zweite Bach*; 13 *Der Blumenort*.



BARADLA-BARLANGJANAK
 mind FENYÉSE, mind BÉLSŐFORMÁJA.
 Schnographica et Geocis interna
 ANTRI BARADLA.
 Grundriß und Durchschrift
 der
 HÖHLE BARADLA.
 per GER. RAISZ Geographus Com-
 per Geometrum.

1 *Bejárat*; 2 *Isontóház*; 3 *Ország táblája*; 4 *Iszák Óltár*; 5 *Rokkalyuk*; 6 *Nagy Templom*; 7 *Denevér-Barlang*; 8 *Pótvár*; 9 *Pálmira omladéka*; 10 *Móra hegy*; 11 *Kőer kő*; 12 *Itt elágaznak a víz*; 13 *Hörök hegy*; 14 *Itt megy az út által a hegyen*; 15 *Nagy úr*; 16 *Itt kő törvény van*; 17 *Itt járnak által a hegyen*; 18 *Itt a park*; 19 *közködre foly a kövek között*; 19 *Ennél tovább nem mehet az ember a víz miatt*.

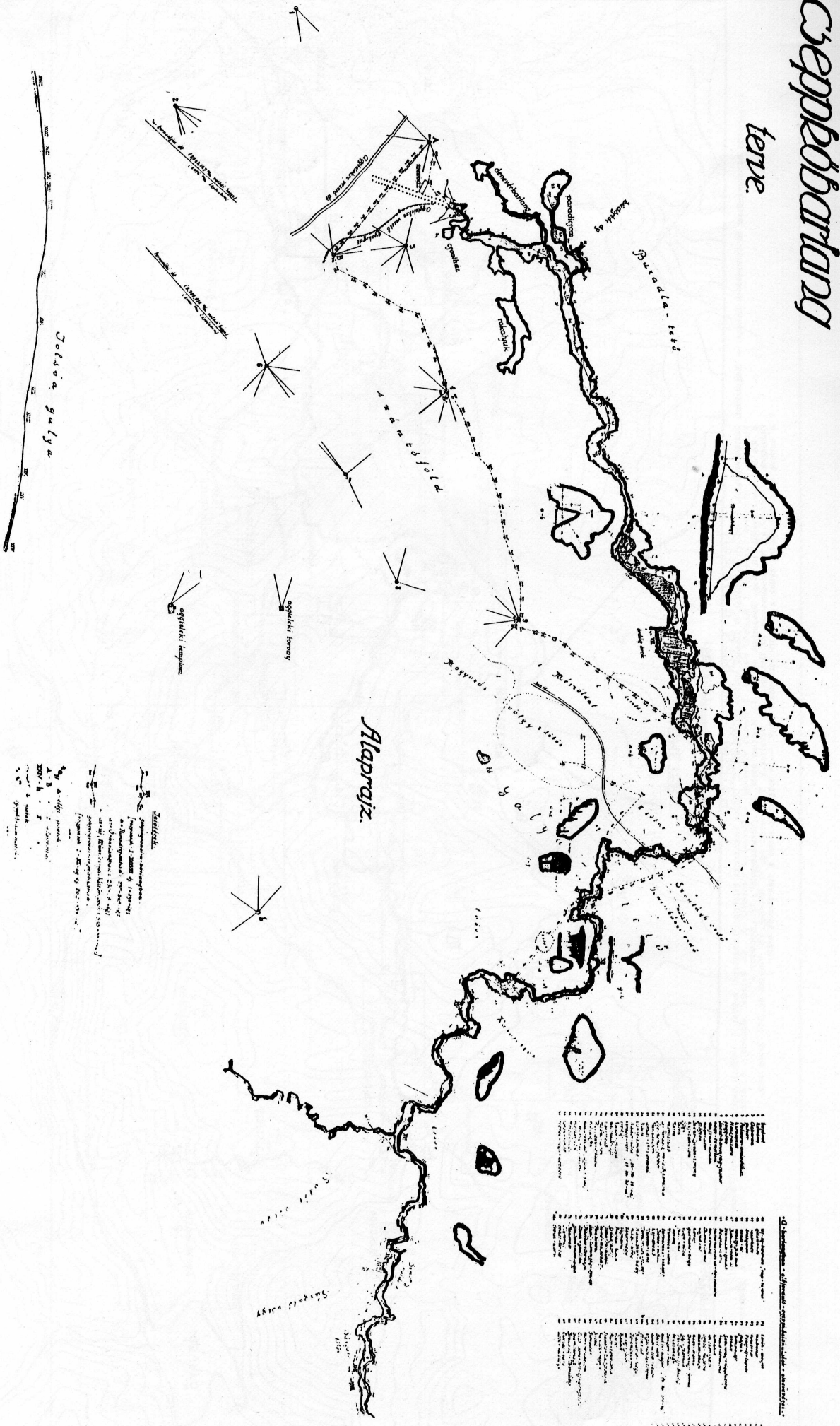
2. ábra: A Raisz-féle barlangtérkép (in. Bredeczky S., 1807)



3. ábra: A Baradla-barlang Bartholomaeides-féle térképábrázolása (in: Darvas I., 1975)

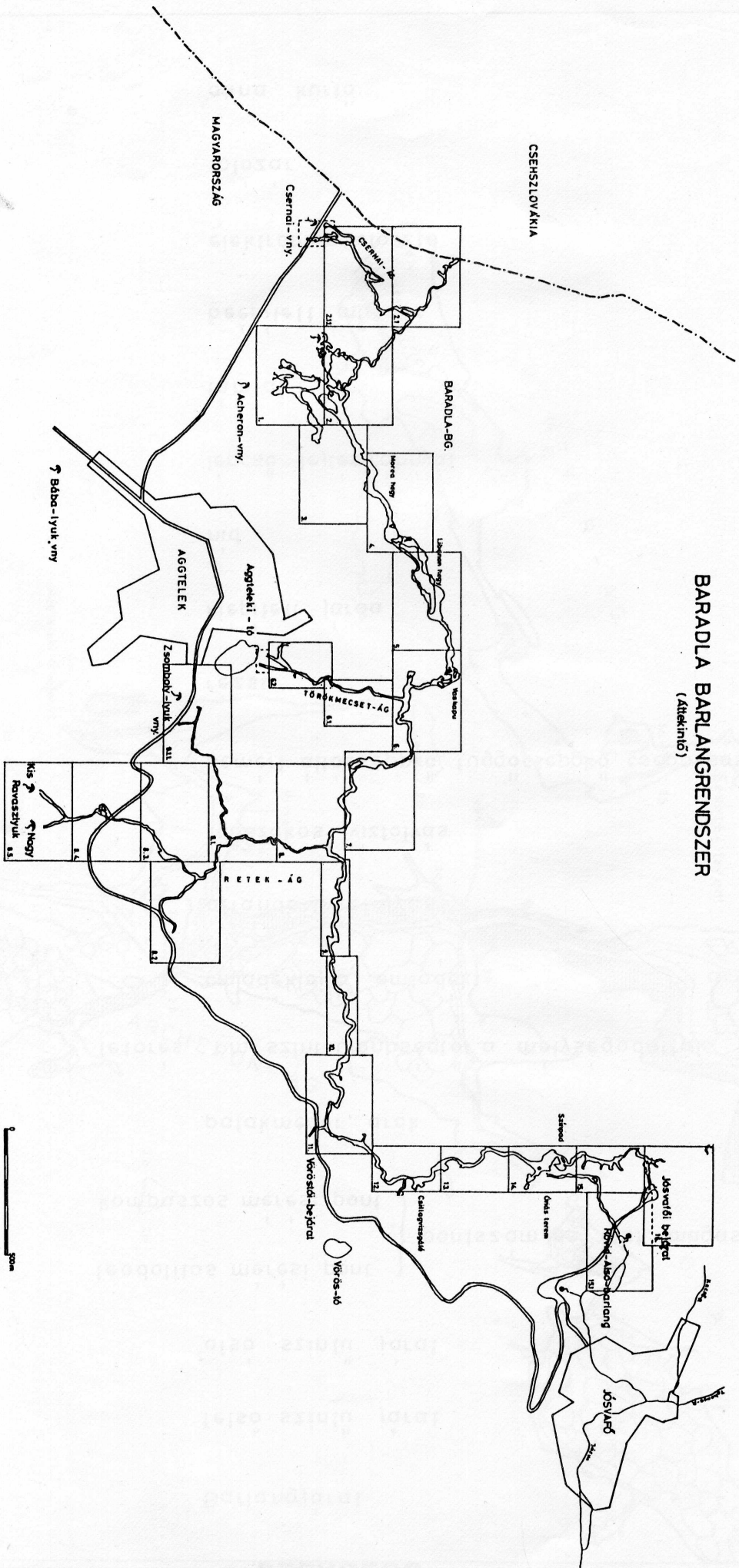
Az aqtelebi Cserebóbarlang

terve



5. ábra: Részlet Münnich Kálmán térképből (az eredeti anyag másolata)

BARADLA BARLANGRENDSZER (Áttekinthető)




CSEHSZLOVÁKIA

MAGYARORSZÁG

JELKULCS



Barlangjárat



felső szintű járat



alsó szintű járat



teodolitos mérési pont



kompassos mérési pont

} pontszám és tszf. magasság



patakmeder, árok



letörés, 1 m szintkülönbségtől a mélységadattal



omladéklejtő, omladék



állandó vízfolyás




időszakos vízfolyás



bemért állócseppkö, függőcseppkö, cseppköoszlop




rézsü



kiepített járda



hid



lépcső lejtésiránnyal



támfal



beépített műszer



elektromos elosztó

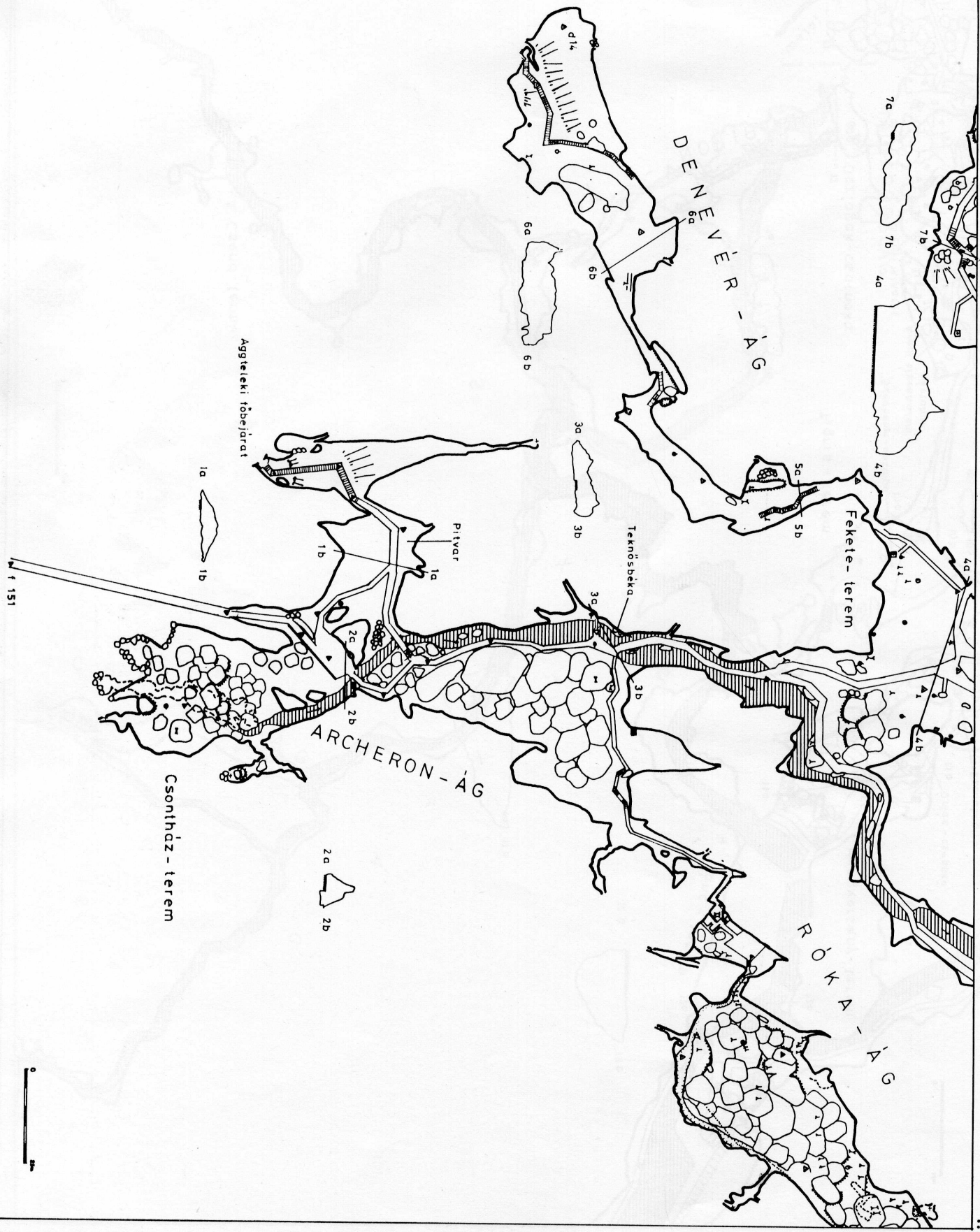


tolózár



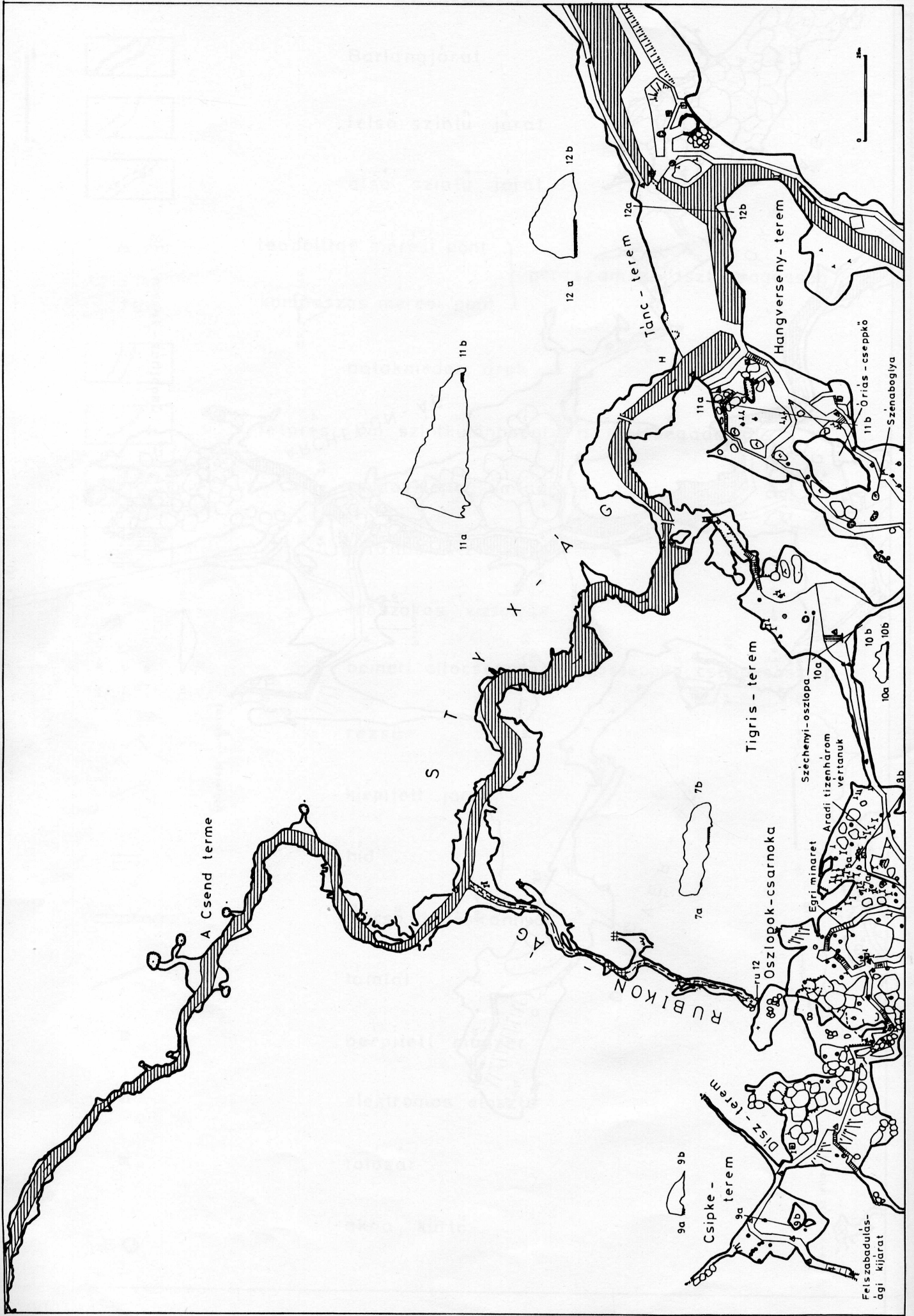
akna, kürtő

Kis-Baradla kőrárat



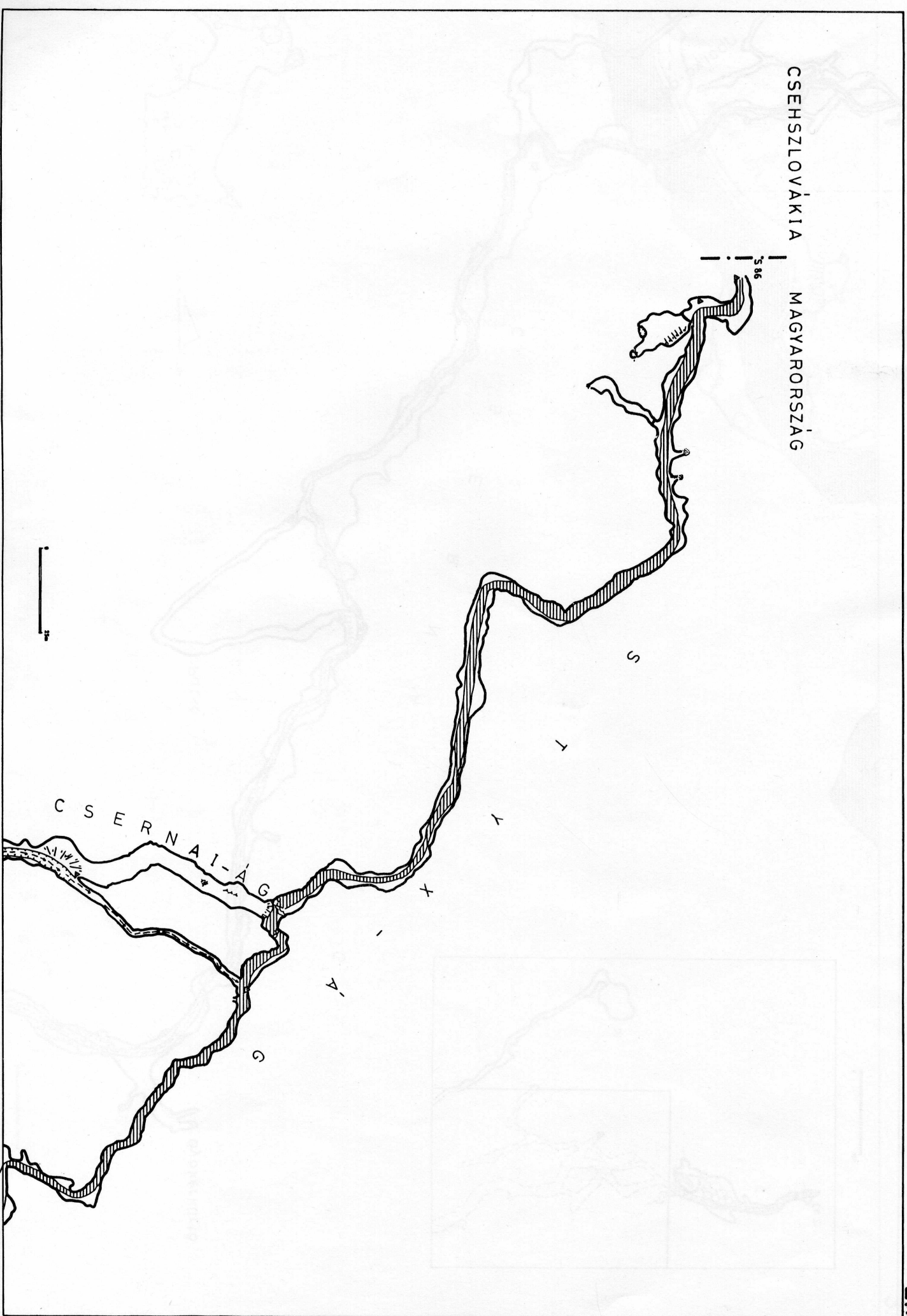
↑ 151

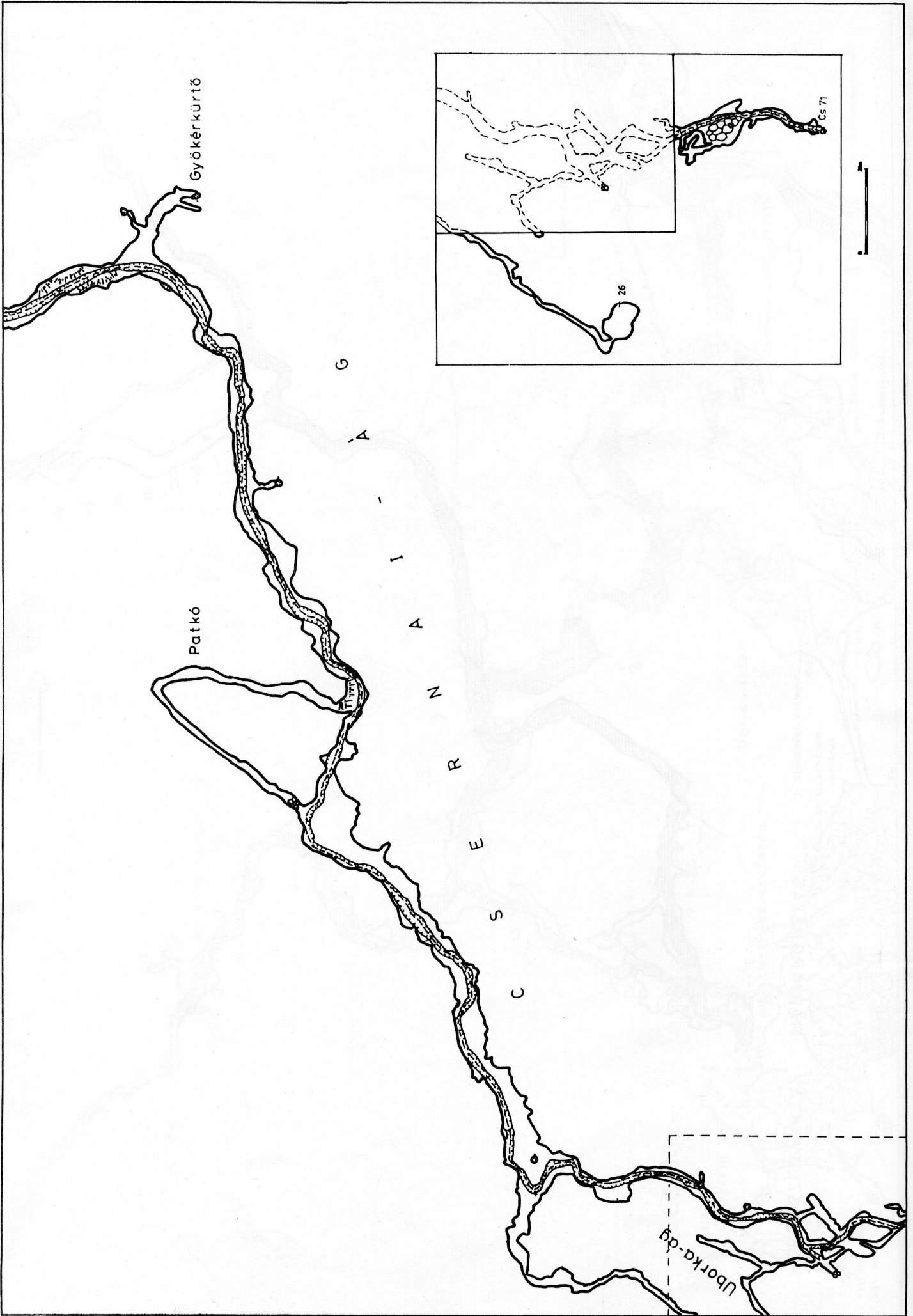
0 4

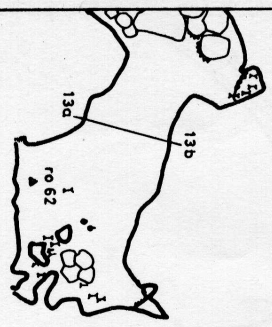
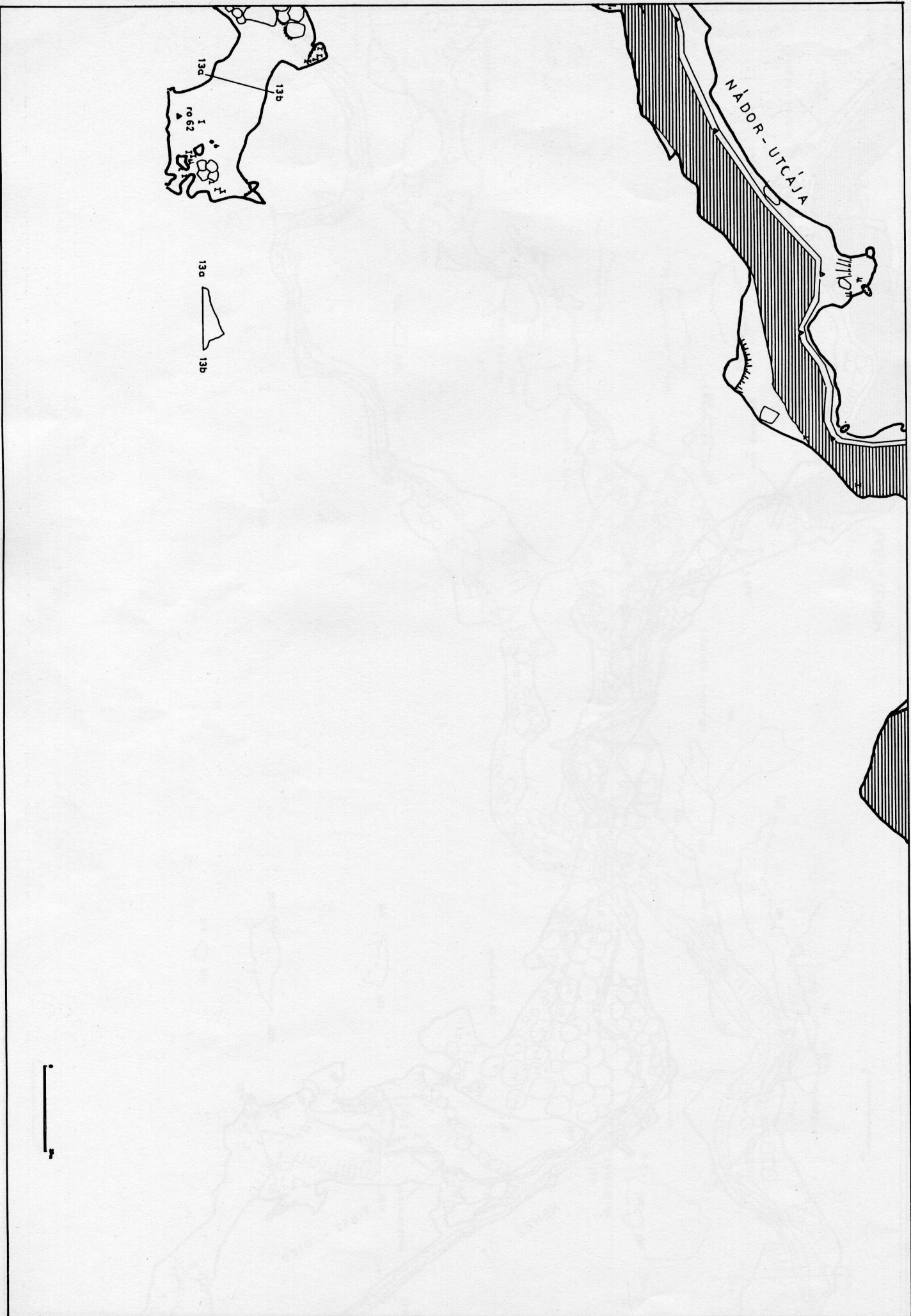


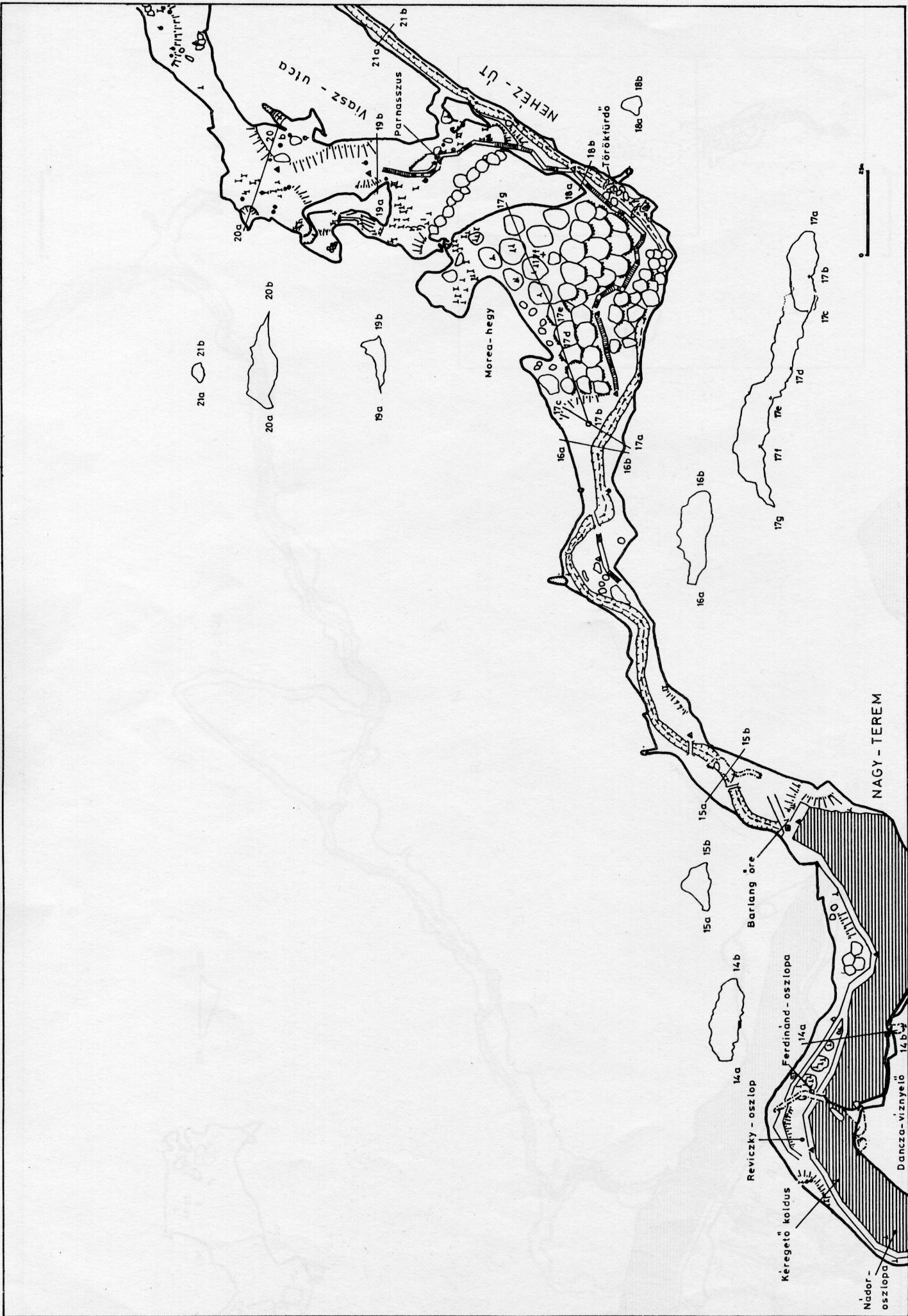
CSEHSZLOVÁKIA MAGYARORSZÁG

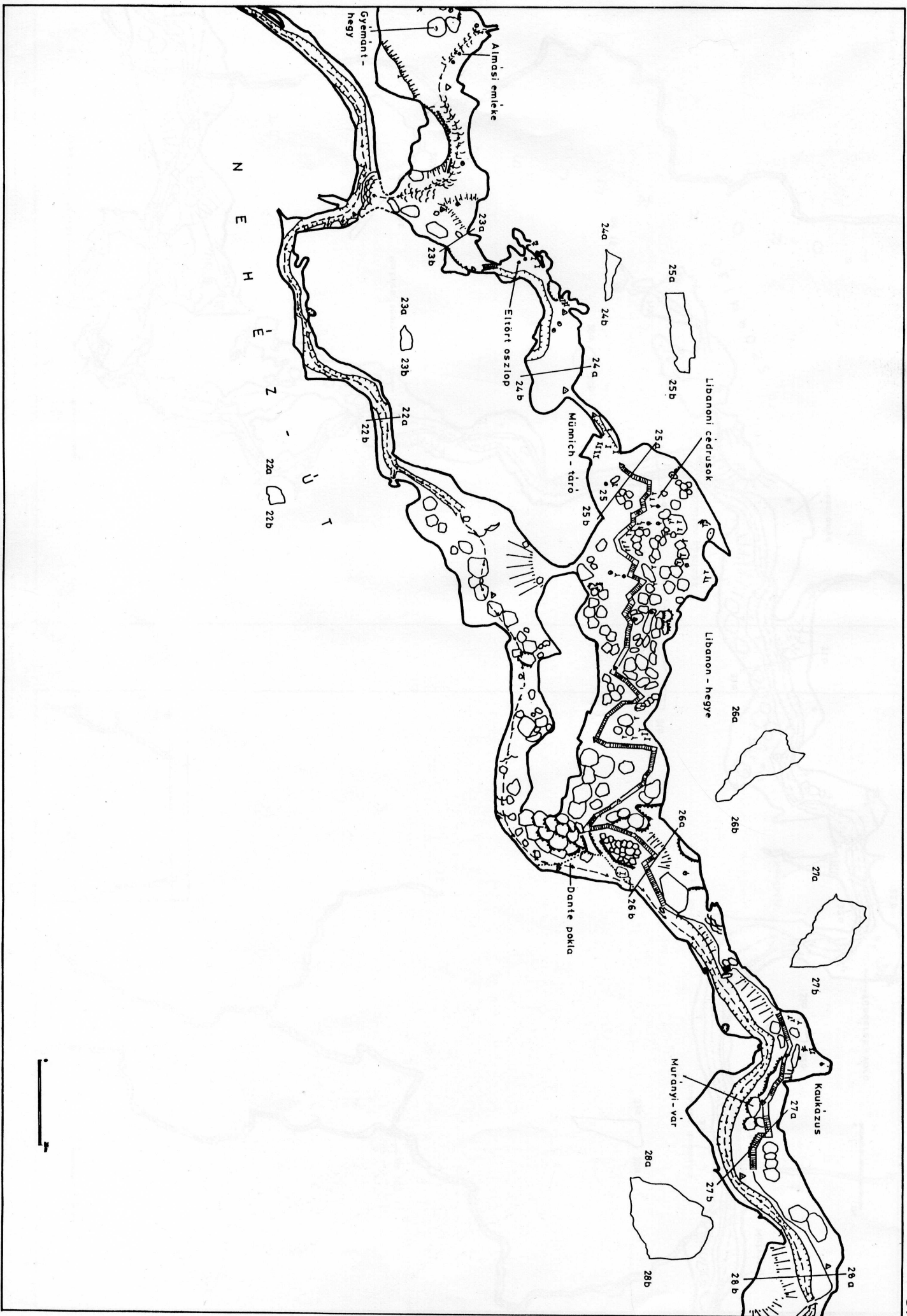
586

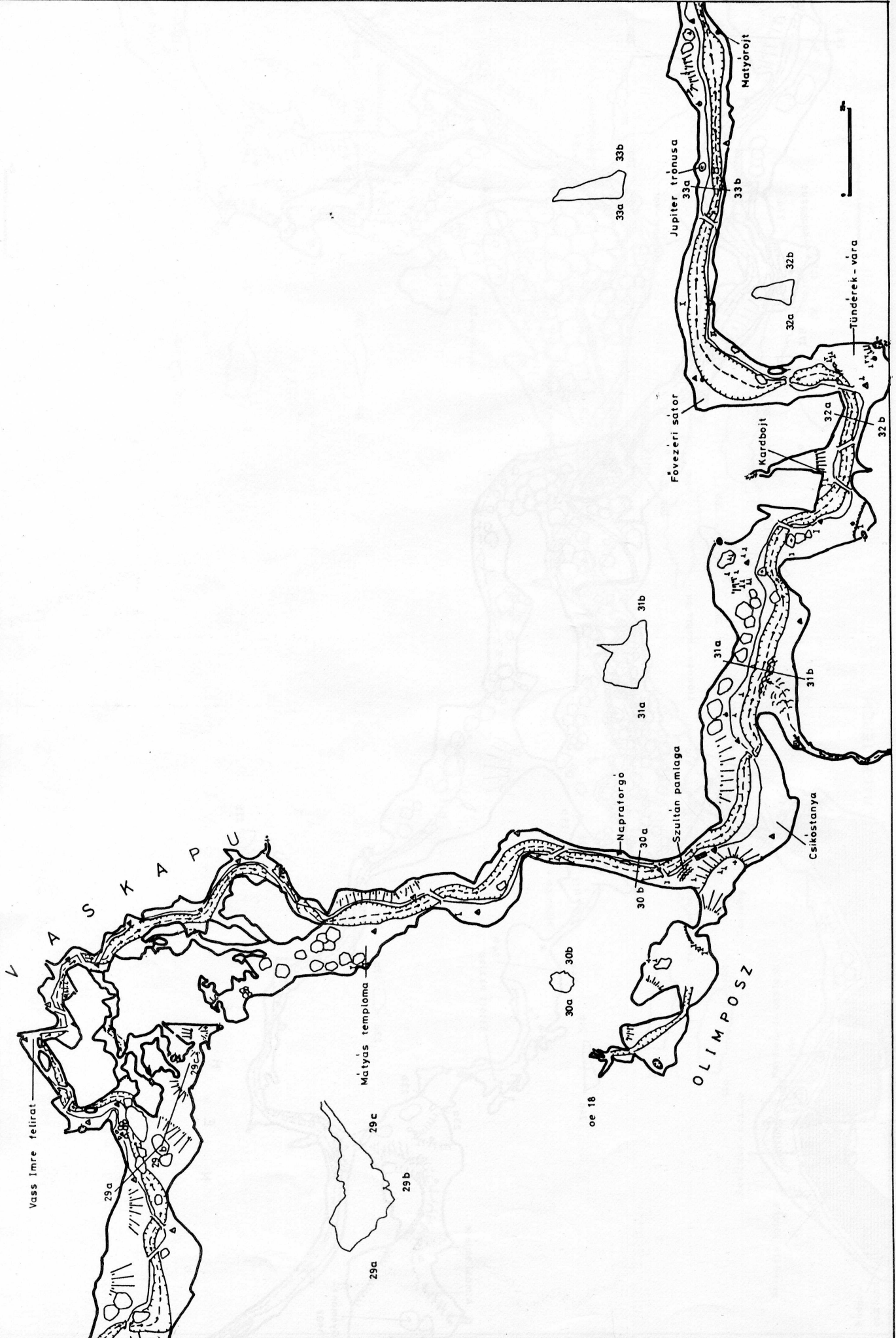


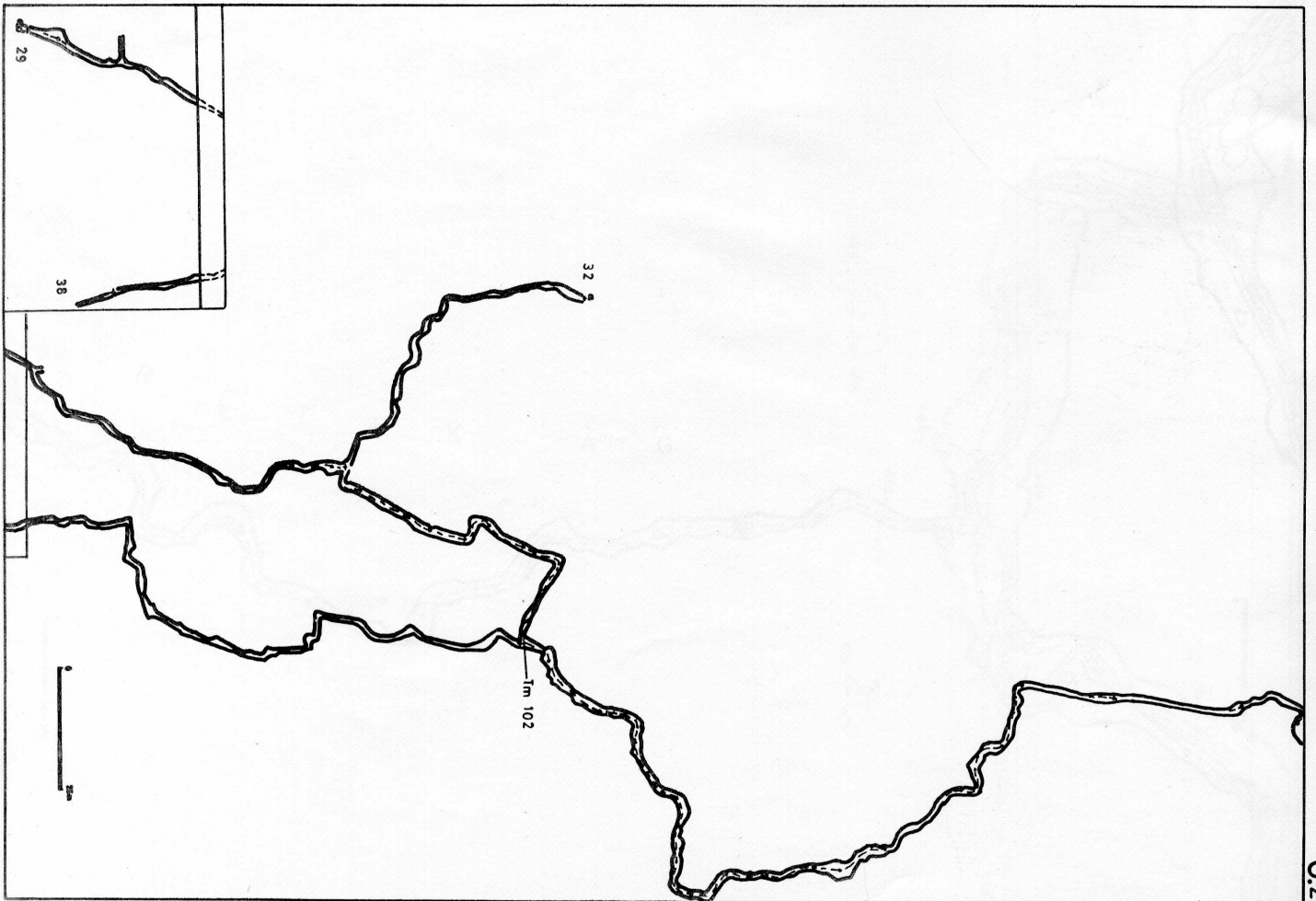
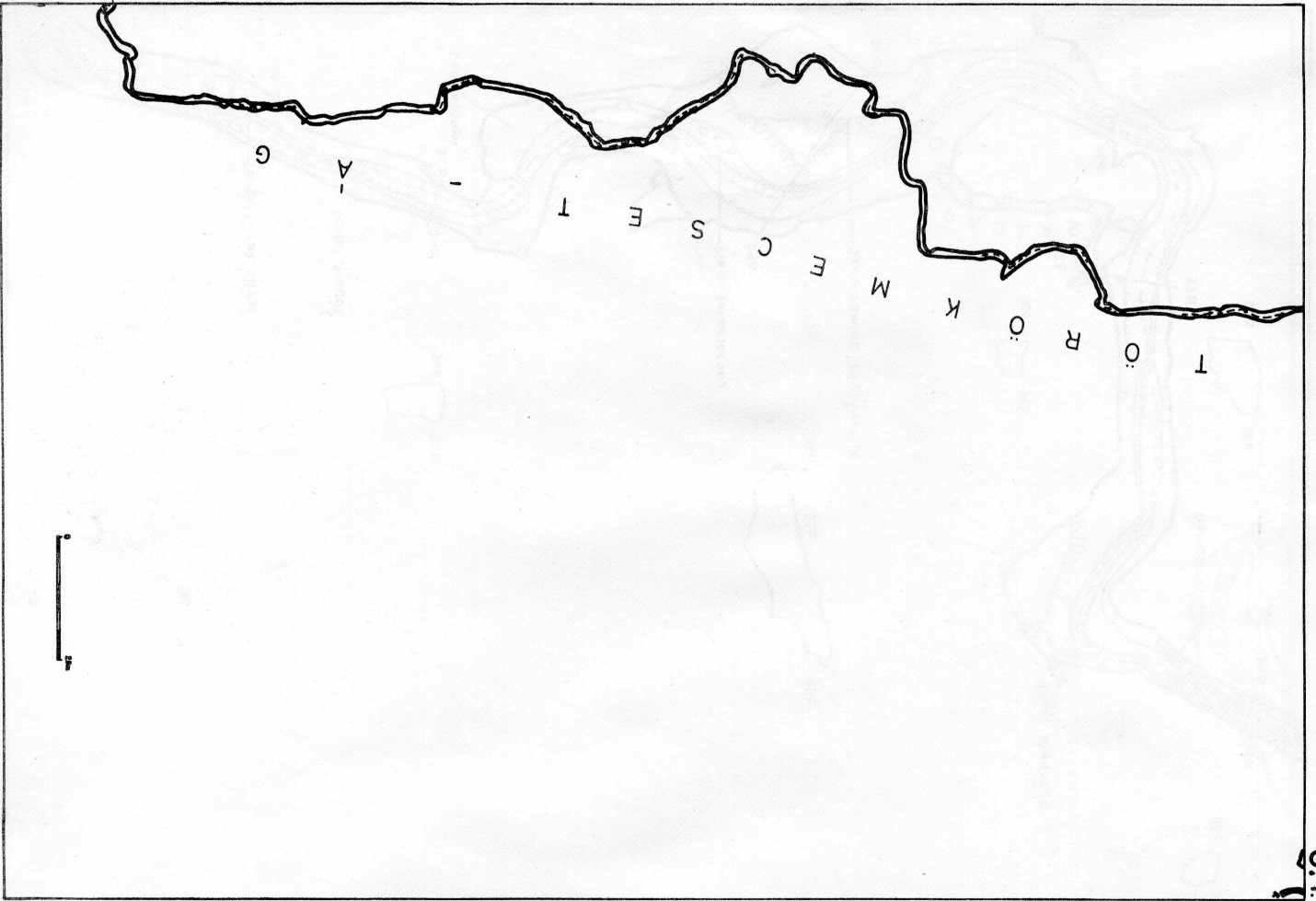





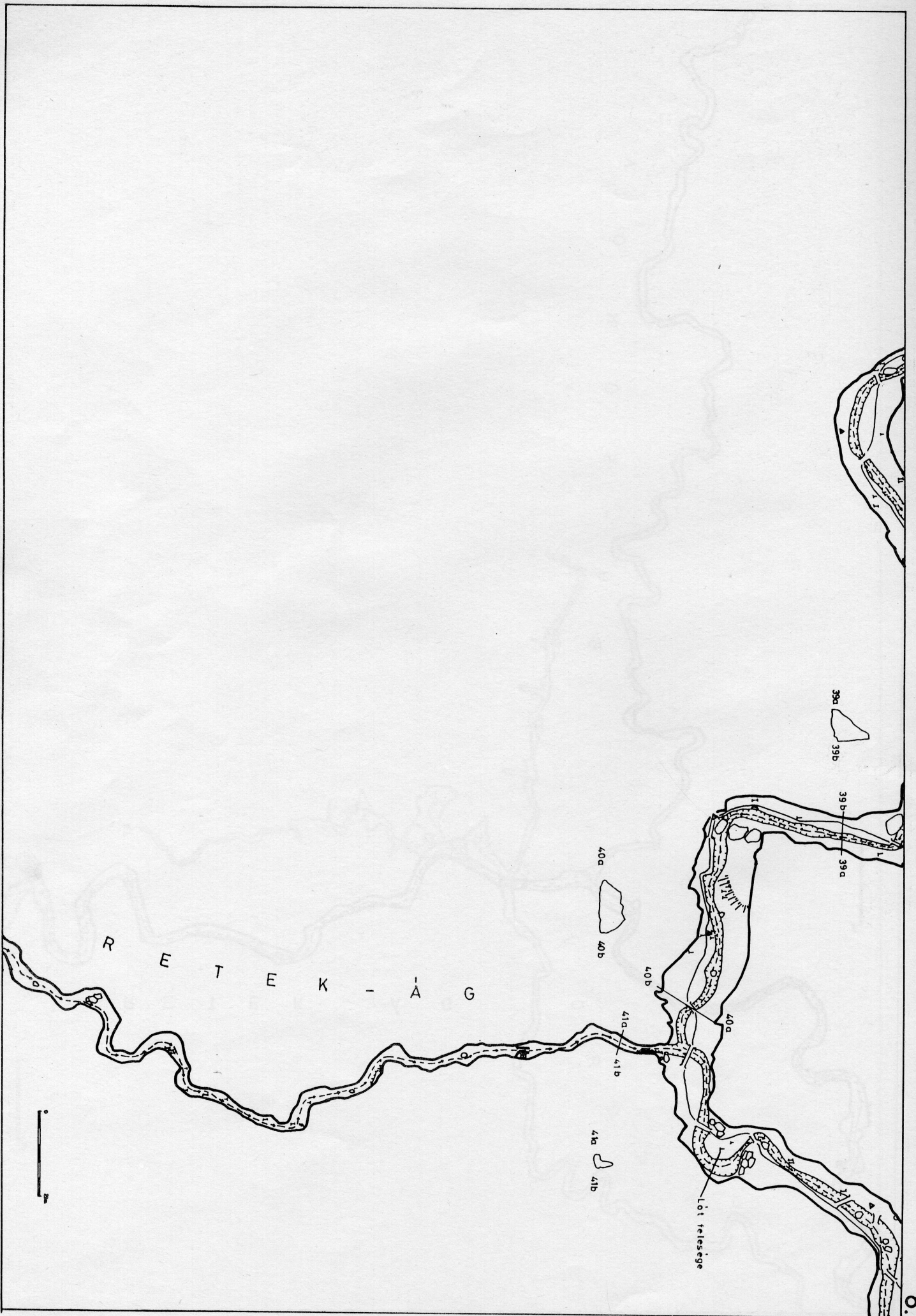


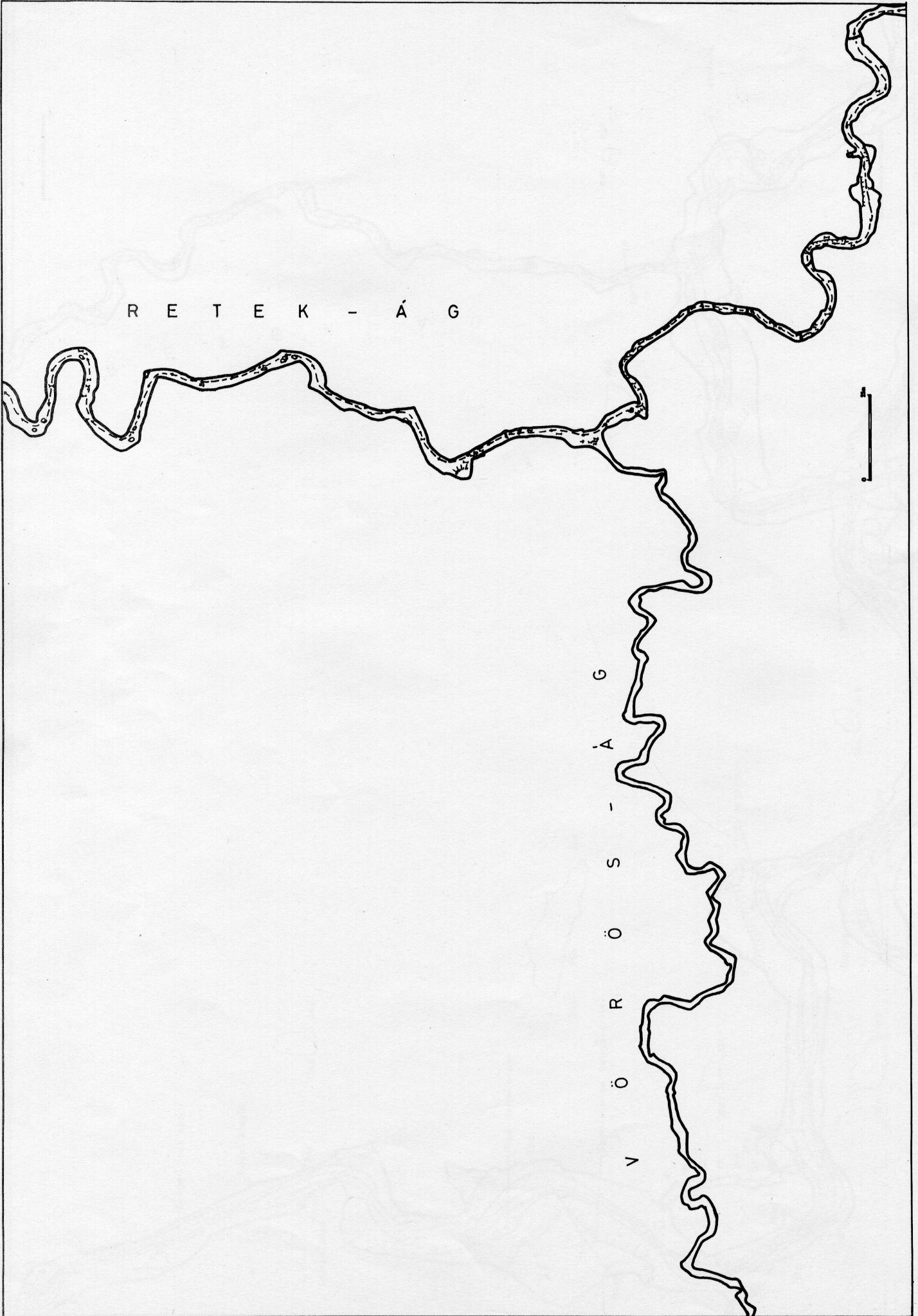


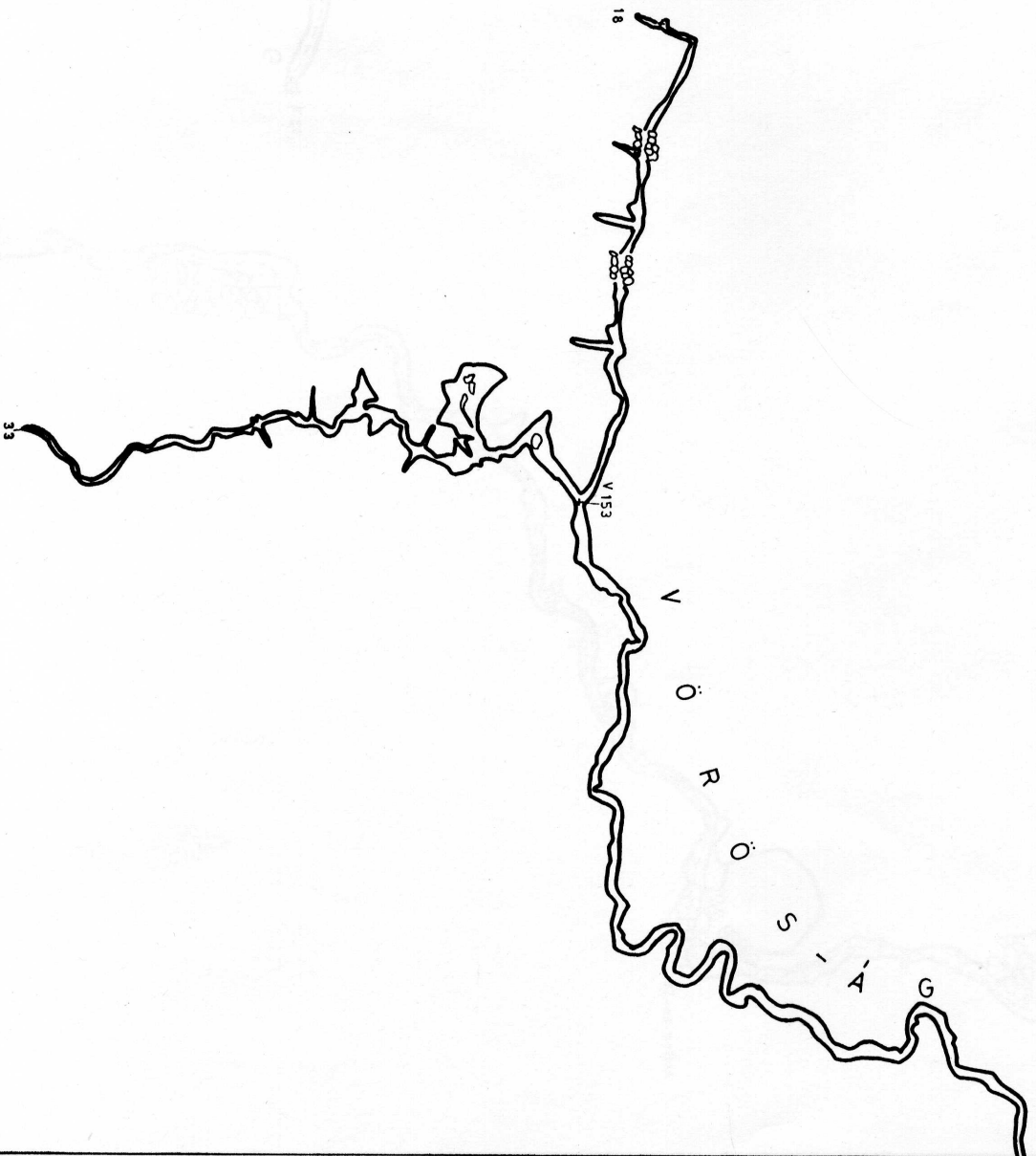


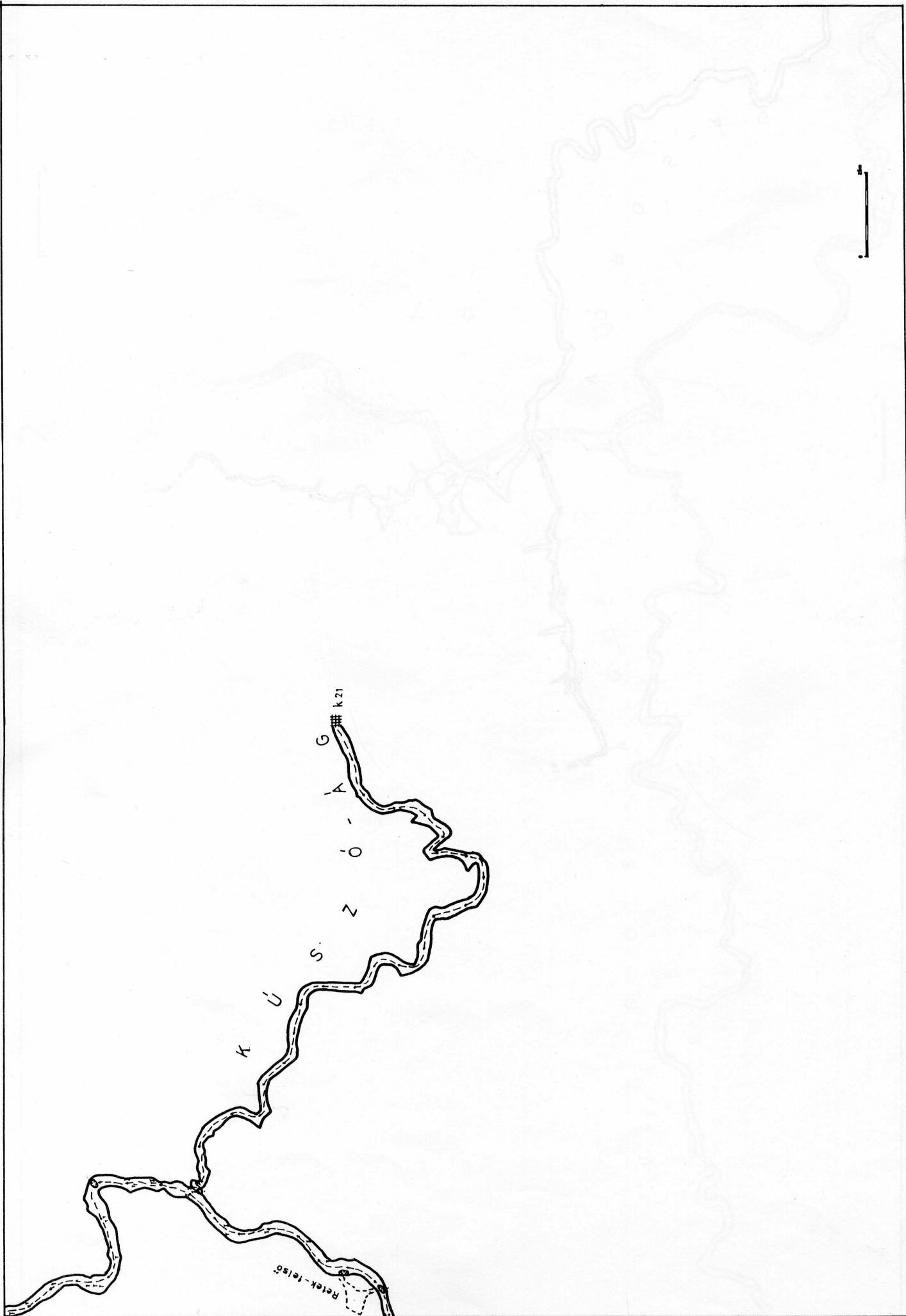


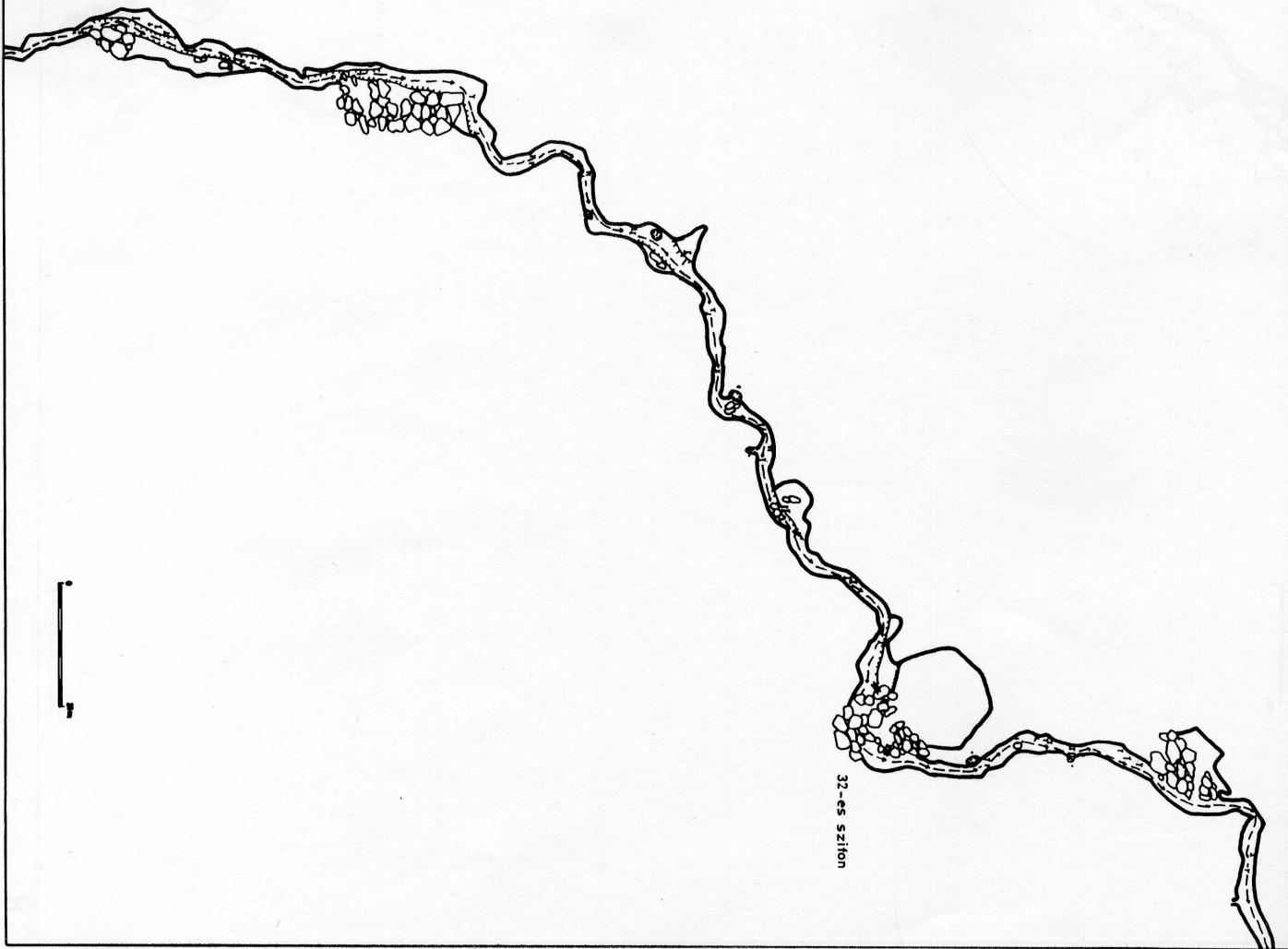


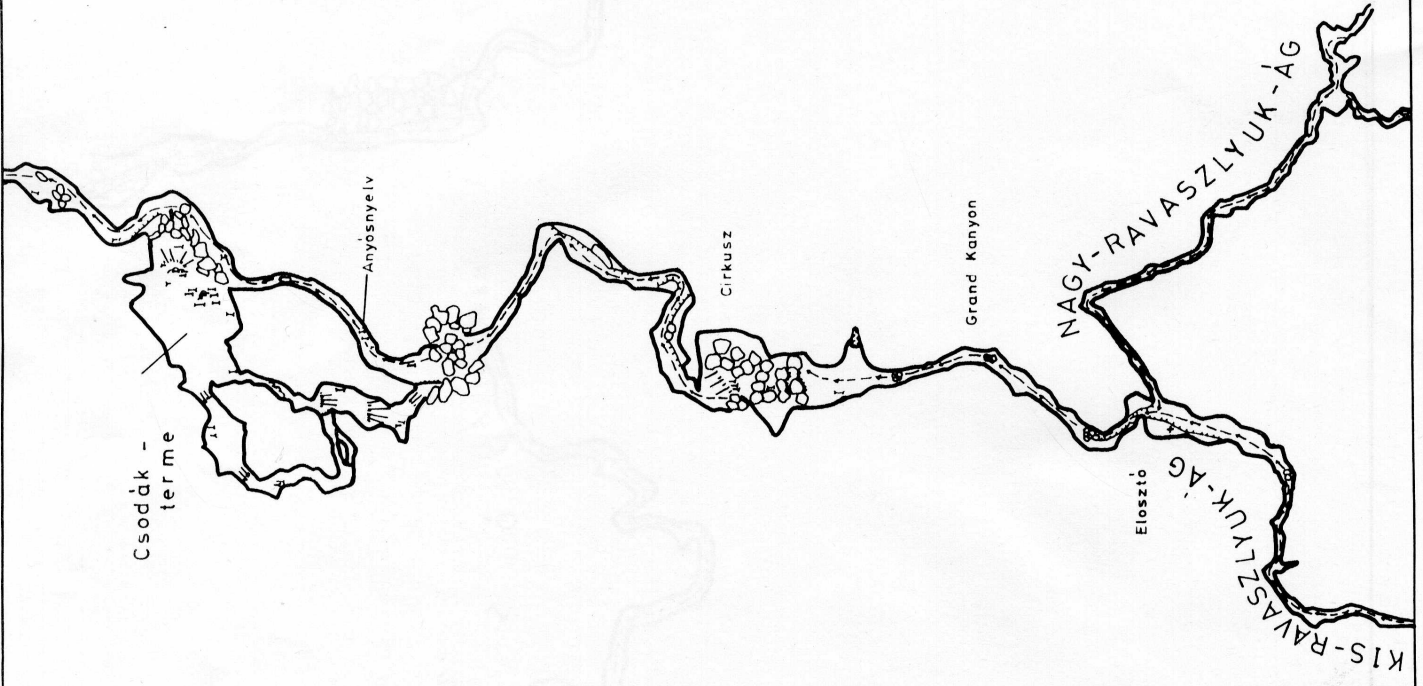















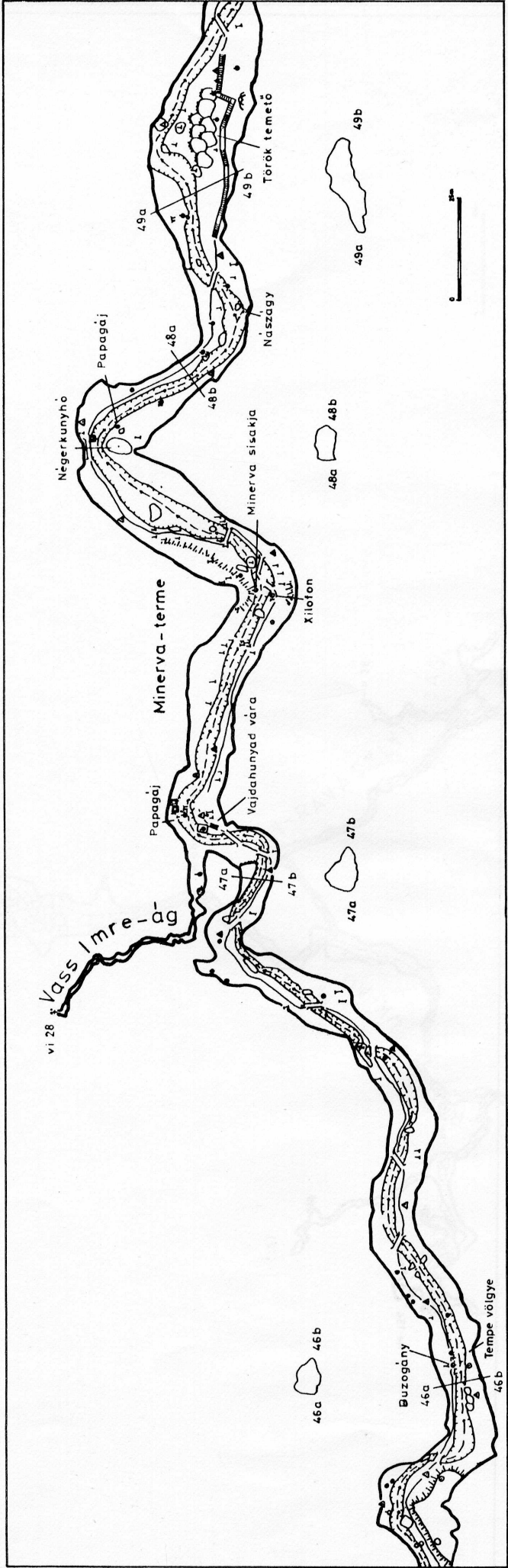
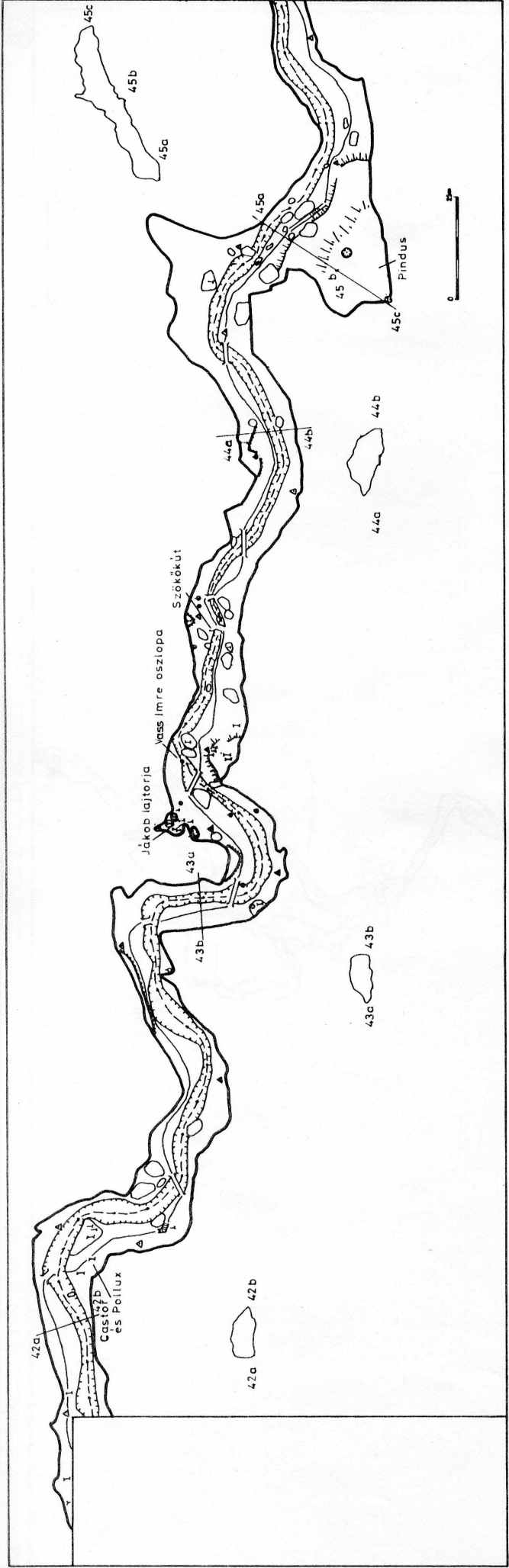
Re 154

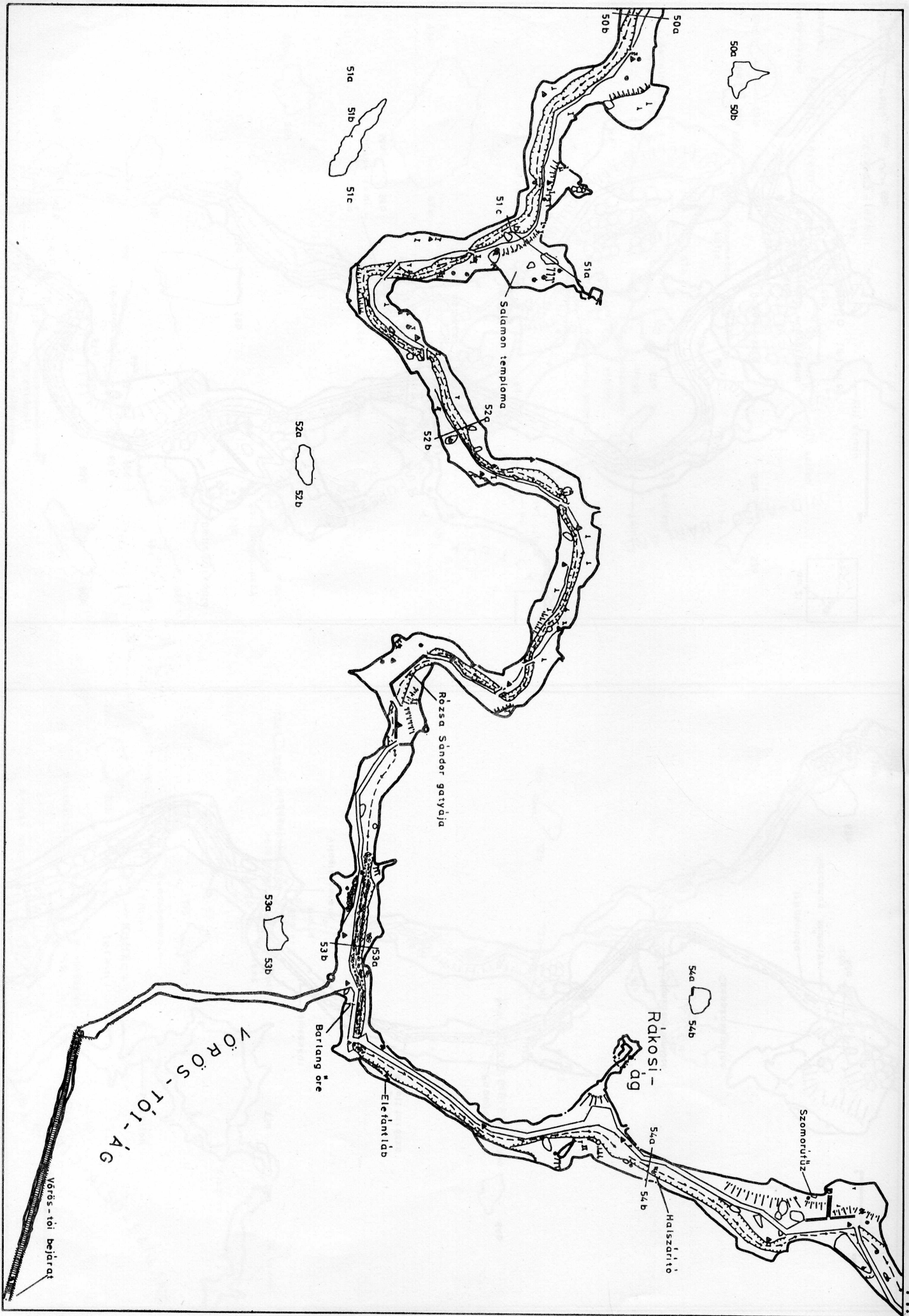
(12)

Re 140

n 36







VÖRÖS-TÖL-ÁG

Vörös-töl-bejárat

Bartlang-öré

Elefántláb

Rózsá-Sándor-gatyája

Salamon-temploma

Rákosi-dög

Halszorító

Szomorúház

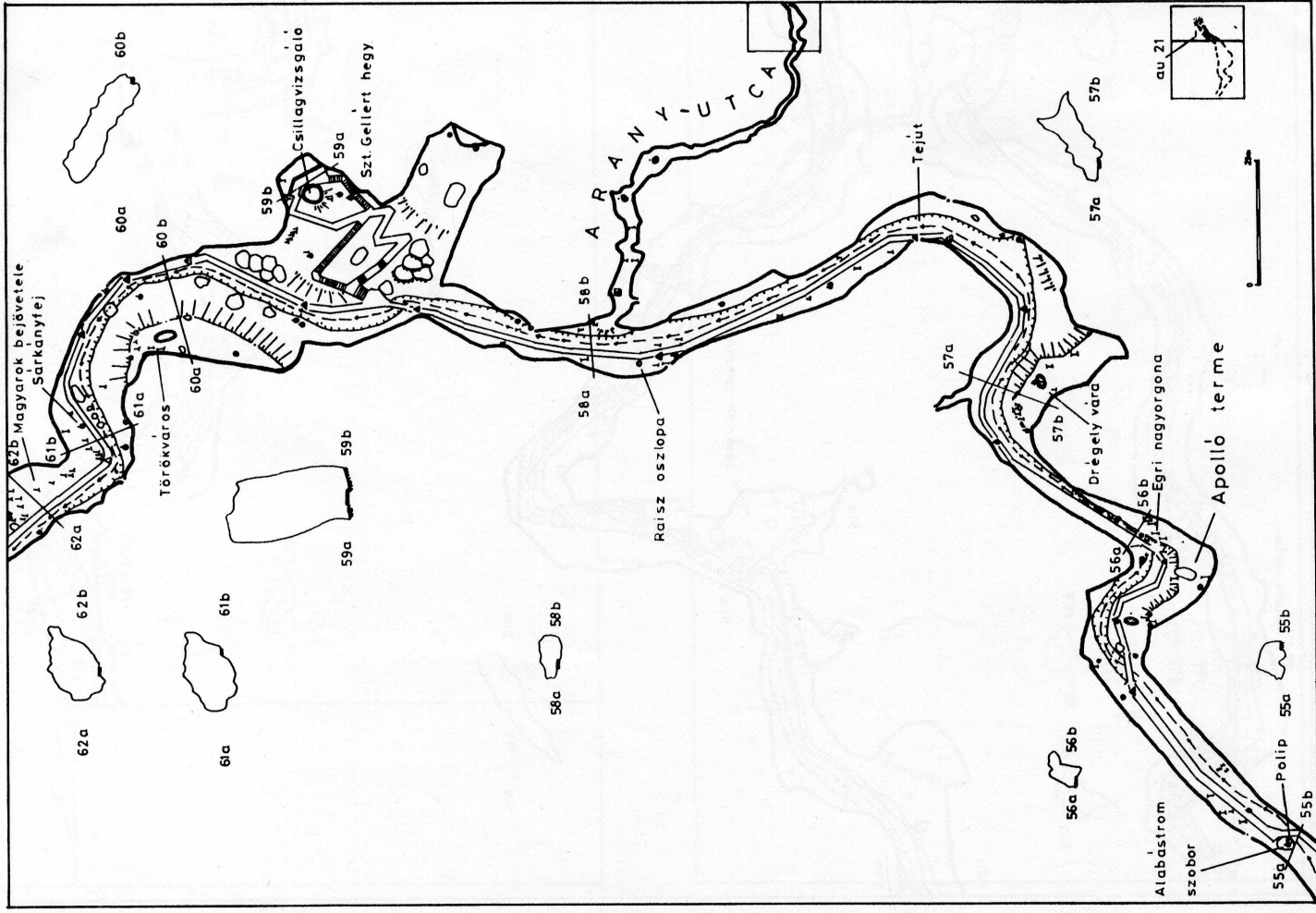
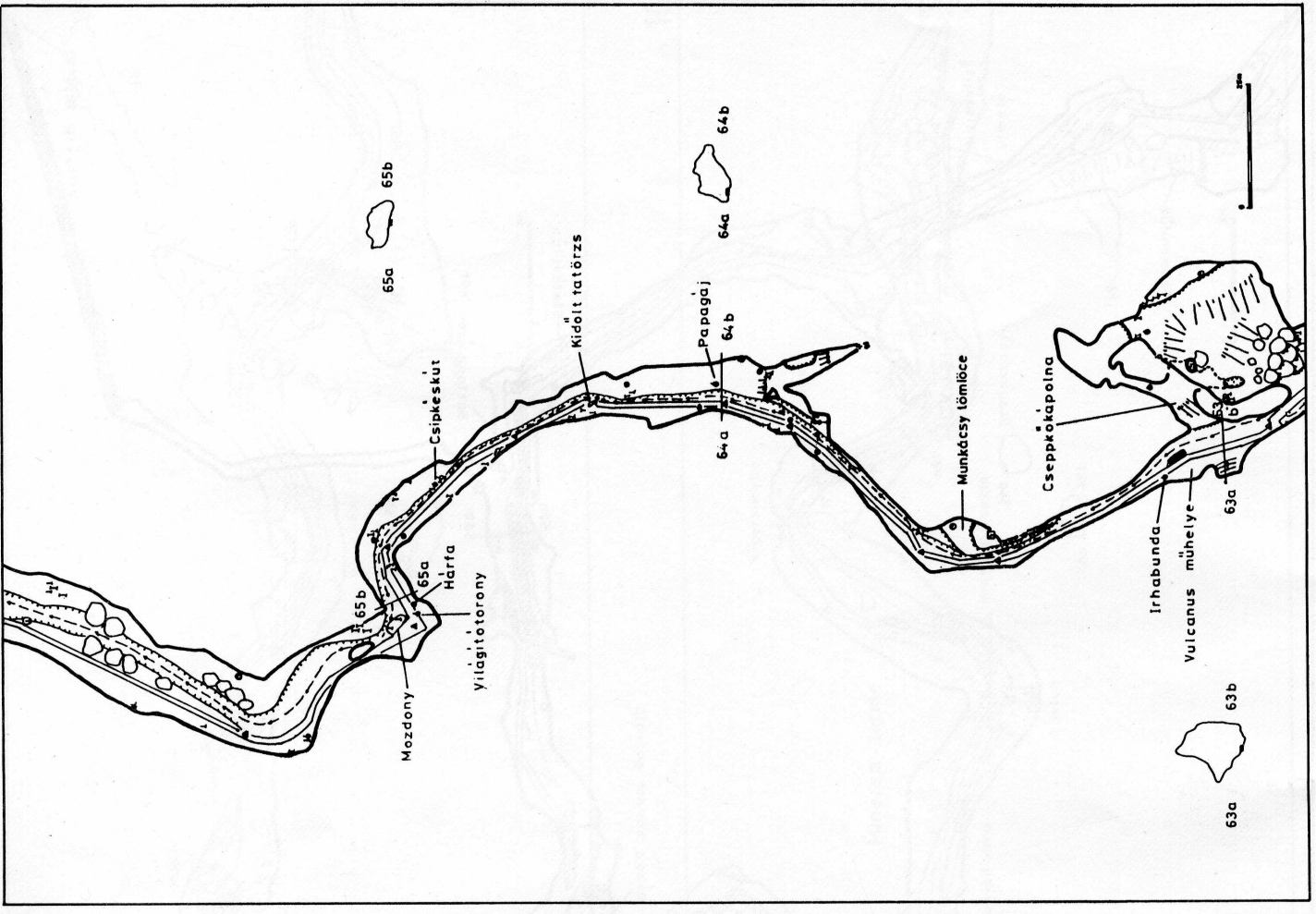
50a
50b

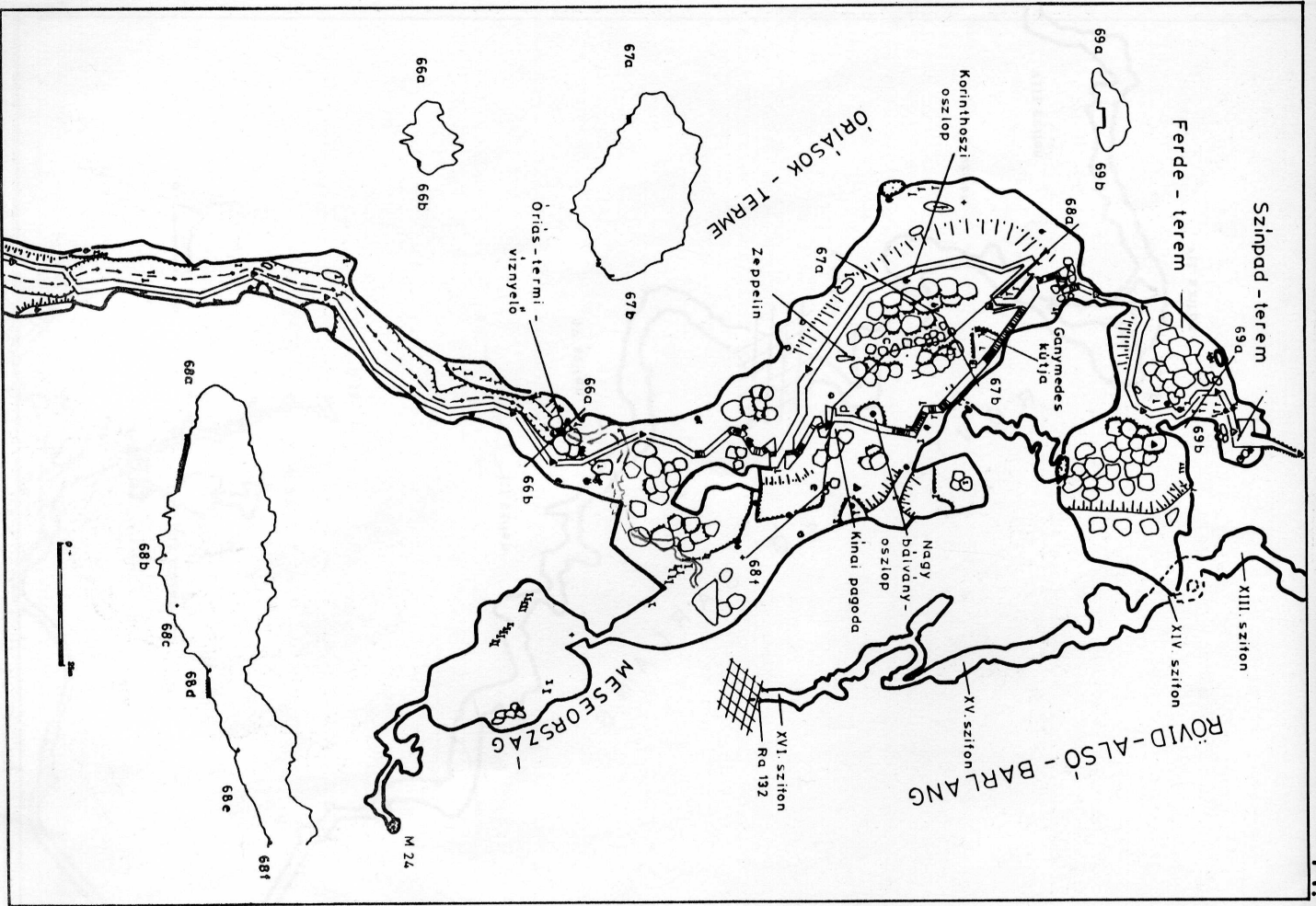
S1a
S1b
S1c

52a
52b

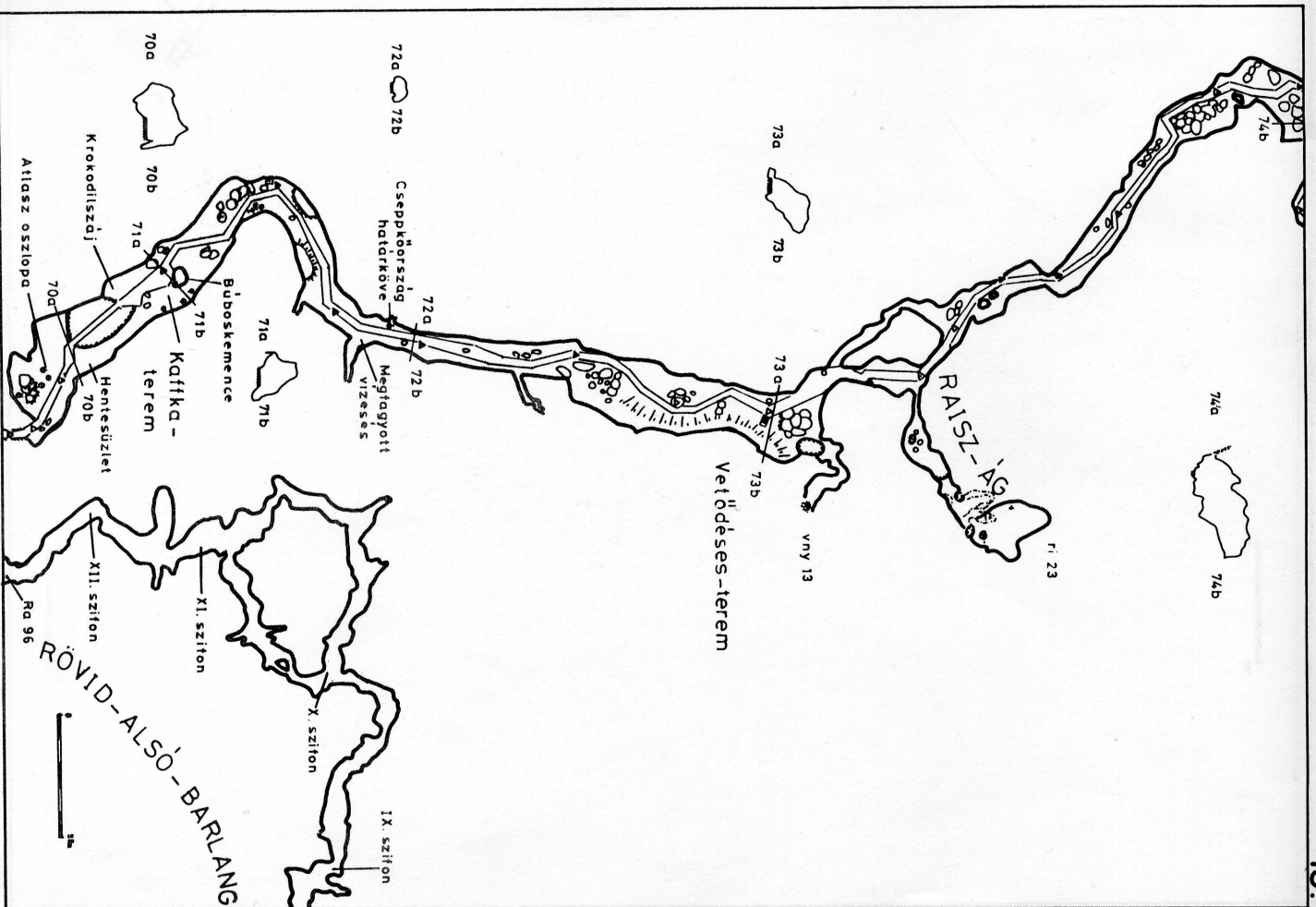
53a
53b

54a
54b



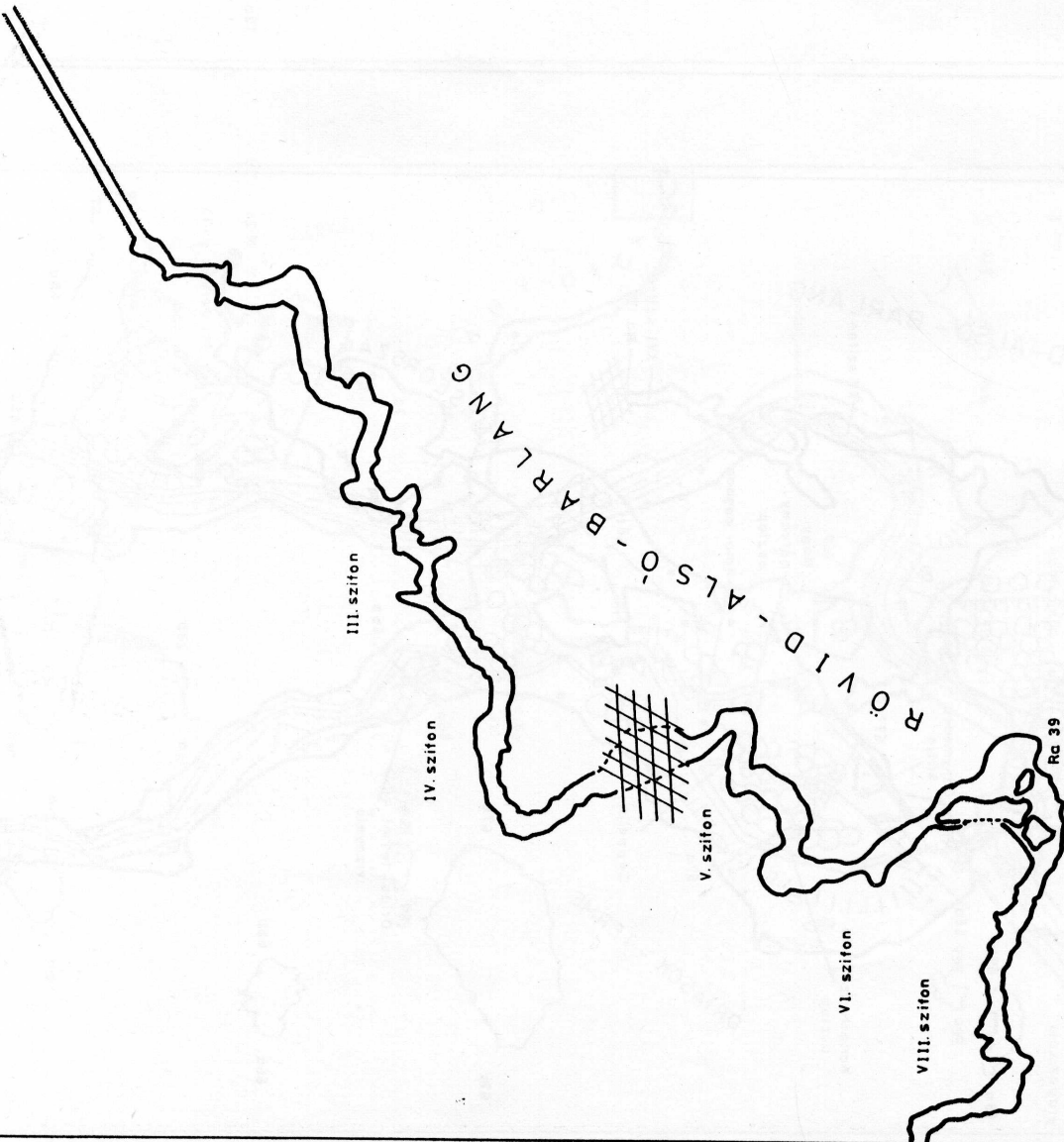



14.



15.

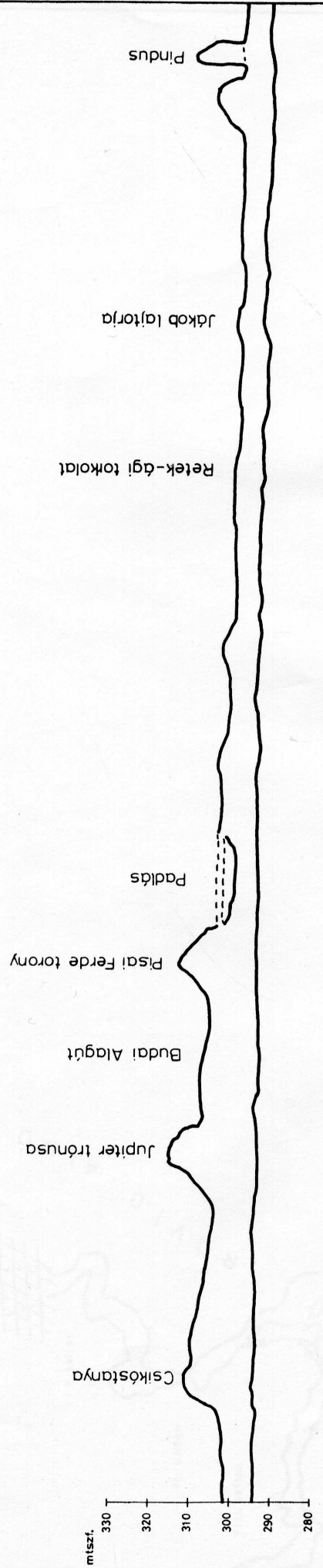
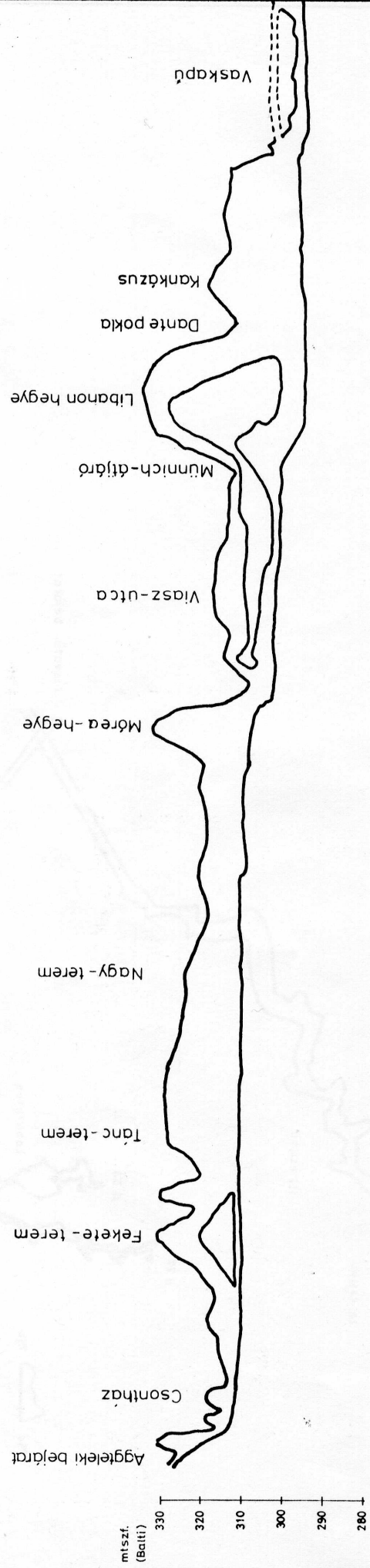
Taró





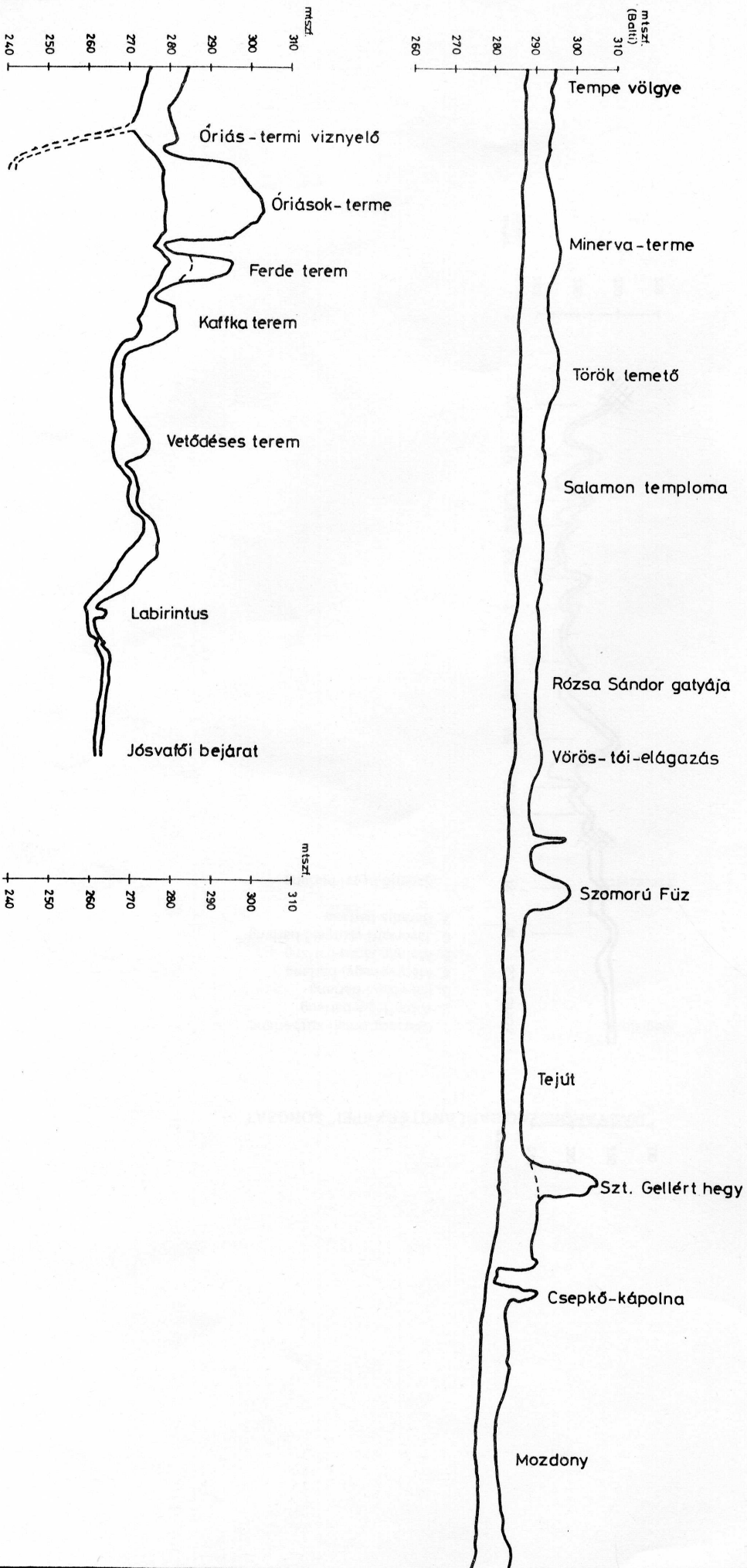
A Baradla – barlang főágának kiterített hosszmetrszete

M: 1: 5000 (magasságtorzítás 1 : 1000)



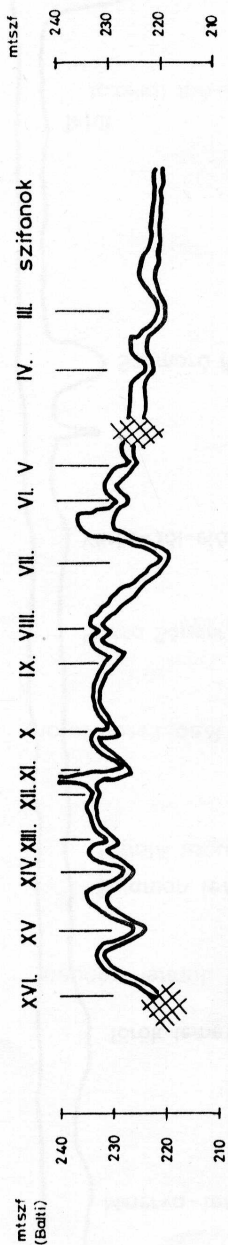
A Baradla - barlang főágának kiteríteti hosszmeteszete

M:1:5000 (magasságjelzés 1:1000)



Rövid- Alsó - barlang (kiterített hosszmetset)

M: 1:5000 (magassági torzítás: 1:1000)



„MAGYARORSZÁG BARLANGTÉRKEPEI” SZOROZAT

Megjelent:

1. Cserzegetomaji-kútbarlang
2. Alba-Regia-barlang
3. Pál-völgyi-barlang
4. Mátyas-hegyi-barlang
5. Molnár-János-barlang
6. Javorkúti-viznyelő-barlang
7. Baradla-barlang

Tervezett:

- Szemlő-hegyi-barlang