

"Ester neve ben kerdenél"
Barlaugi jegyzetek

Budapest, 1911. március 11.
szombat

tulajdonos:
Gyóffy Pál Kőrösi

lakás: I. Akadémia utca 13.
II. emelet 21.

"Kereves fel!"

1904. szept. 23, 24, 25. lent
voltunk a Révi barlangban
Kutasi Ploks, Jordan
if. Kellner R. Tescher, Galass
Storion, Karoly (Kereves) Gyóffy
Pál Kőrösi

1911. Március 11. Szombat.

d. n. 210 indultunk ny. p. Tolymar
Rethyéknek úrroná elindultunk a Barlaugba
"Tolymari Árdólyok" erkérés 1/47
"átottor" fűzetünk
Hotel Katiát megrövidítve (Kampok bar)
a lennertünk

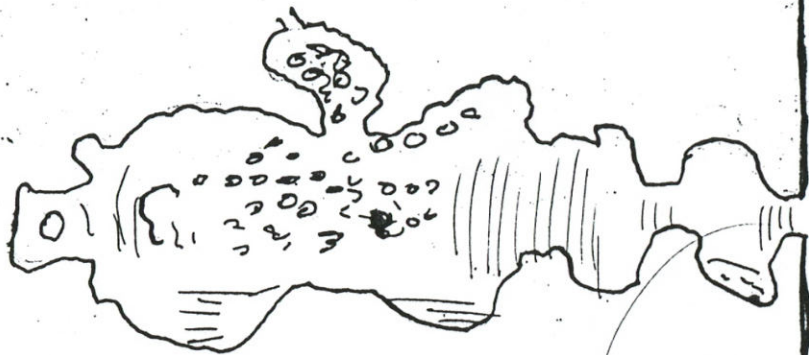


Kőrösi Pál Jordan Karoly Bekery is
inokacsok felvett, Komárom 1.
regió (In 1903-ban voltam
lent (először) ahol képest
most meggon nahar orsosa
a 4 ik kenderetel volt
a Denevérek miatta a János
tábori orvák máshog
táltonbel
Nyeres bet a traversálás után

1911.

Aprilis 23 an Tiliscaba Sandberg
mellert levo barlang / Tiliscabai ördögkút
D. Jordan Károly, Jordan Viktor, Behegy,
Grádsiny, János Pat Kovács

KLOTILD BG. / BEKÉT /



11

1911 aprilis 23 an

Macula barlang csoban tan
mellett 4 is lemeretel



Drágán Sándor
3 lő a 4 k.

Drágán Sándor
3 lő a 4 k. ~~veret~~ 20. k

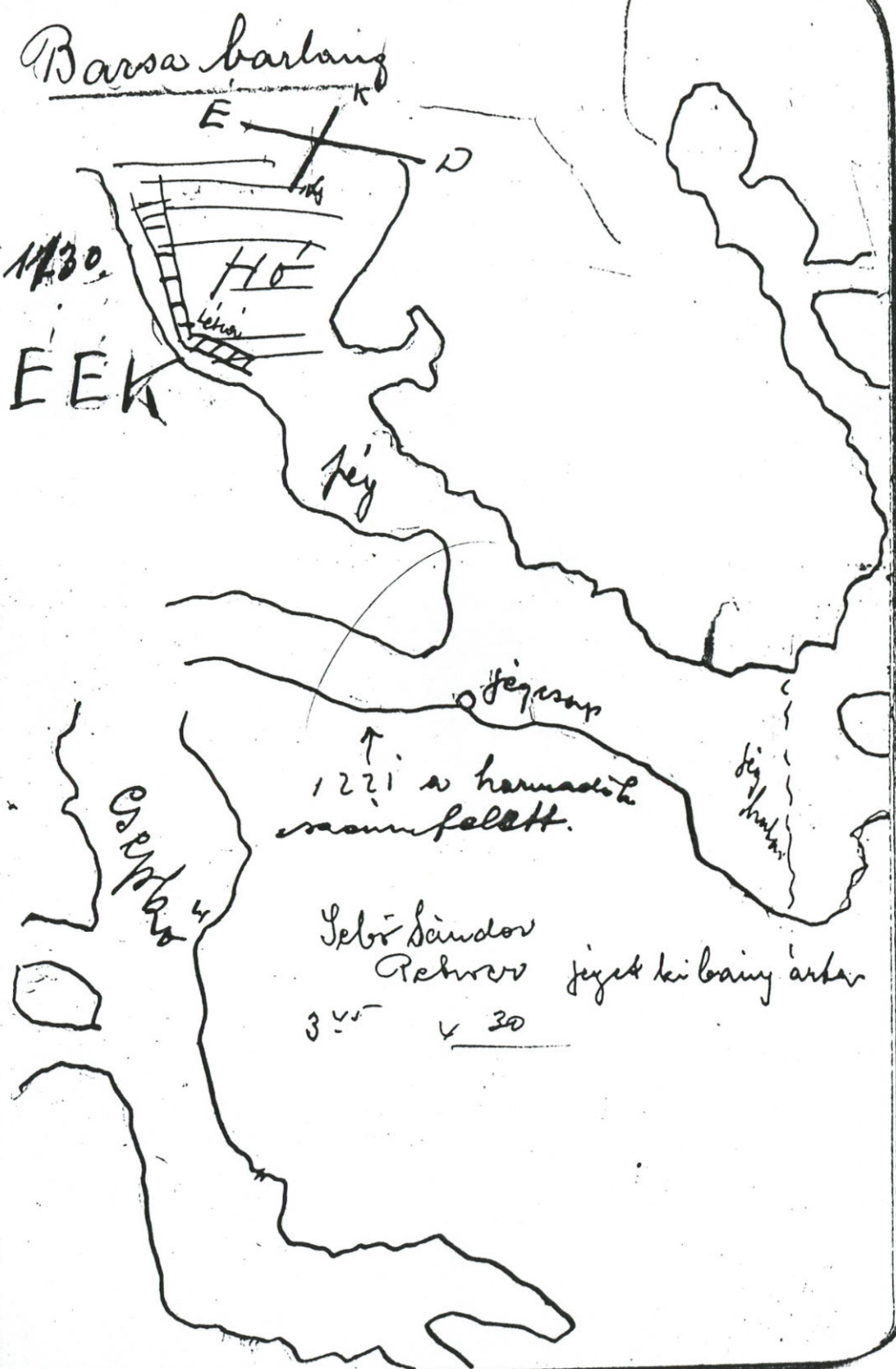
1911 június 1-én

Jordan Károly
Jordan Viktor
Bekegy Imre gála

indulas Biharfüredre júl 4 Pálkai
ind. ny. p. utca 9 35. el Nagyváradi hajna 235
Nagyváradi hajna 258. iskola Belényes, 914
Kossim (a. 6-8.) (Budaörs) Borsdorosi (3/4 l.)
Körszi jeppionel Nagy János Nyaki (veret) u. 2. k.
Makaja Trajan valómint meggy slak fűszel.
3 loral elindultunk vesint Valea Kamblyi
Valea Mare is Valea Sireu érintésével 1198 m.
Stina de Dale. Biharfüredre 1106. Vurmony
veret prógissoral elment. 1530. Tvorul Cremitor 1190
hi pedig elmentünk a Tvorul Chimini lor (csova fars)
itén Cráru utján egy ny. nyelű ^{ny. nyelű} érintésével
a Remele forrás hor (vasson riss olg head
sátor labor Trajan a marik fűszel elment.
Biharfüredre 1 seggel felkelés 3/4 Szogor
indulas a 3/4 seggel a Bi. Turfilor Póris
1627 m. remek kilitás de laasakint a seggel
Kod kezdés szállingorin nagy nagy csak
1/2 hajna rüts meqnt a verő fűzes nap.
lemeret a gerénere is a Rhodei meqberül
hegyi ösvényen (Keleti oldalán) meredek völgy
Kelen Trf. Szanbilor mellett 1674. fel a
Carligatu ⁷ perencscaucara 1693 m.
remek kilitás delue (a nagy Biharfely)
(Kamos Barar) inen lemeret a
Carligta - uak deli oldalán lévő
meredek ösvényen 1. E hegynek 3
meghatározott sorsa van
an I 1693 II 1629 III 1645.

minik az I és II eme kör + kinn auli
 ösvényen a II esirz deli lej tőzön
 lefeli haladtunk a Peatra Arsa 1442m
 erin kissé szel szuval a deli lej tőzön lévő
 forrásos (Pirorainas) a forrásból
 (Pirillövészet)

deli deli Kelekre emelkedő Tarasovon mellett
 ösvényen felkapaszkodva elérve a nyugati
 kecskeskötőnk egy dolina. Homolygbe
 melynek nyugati oldalán orvosi sütképfalat
 van. Nyugatra maradtak el mellettünk
 Peatra Boudulii a Peatra Bogii 1433
 méteres csúcson majd az elöböl díszes
 kerentben metsző maradtak hordóval
 ereszkedünk be nyugatra fordulva folytatni
 útunkat a Bogii deli gerincen R. ny. felkapaszk
 ova T. p. eren után nyugatra fordulva
 kecskeskötőnk a Bogii és Trif. Nataringului
 mellett dolina völgybe a Trovnil Pindulica
 forrásnál 10m hosszat piheve
 men elindul deli felé kerentből metesve a
 Balcasai völgyet (8 stia kette maradt.)
 a Balacase gerincen kerentből deli irányba
 veres ösvényen felkapaszkodunk egy orv
 a gerinc tetőjére és itt egy kis bető dolinában
 utánunkat deréknyögben metsző utat tartunk
 a nyugatra eren után 450-200 lépést
 lehangrodtunk egy dolina völgybe a fakas
 hegya hegyasszal jelerve (kerdentől egy
 kerenttel határ belül 1000 lépést
 tere kerent a Barso fejbarlang



a Barco barlang bejárója hovaal van
 Boiboa 1. felvétel 1910 Petrocior felet hovatlat
 leince: a meredet helyen hágy vas esztergály
 segítségével keresztetünk 10-méter mélysegig
 ahol jég tömbökön keresztül haladva
 lejutunk az első terembe melynek

a Barco barlangból elindulva délre
 a dolinán keresztül majd a dolinán peremére
 kaparkodva folytatjuk utunkat délkeletre
 majd 35 percet szeljük
 után egy ösvényre kive

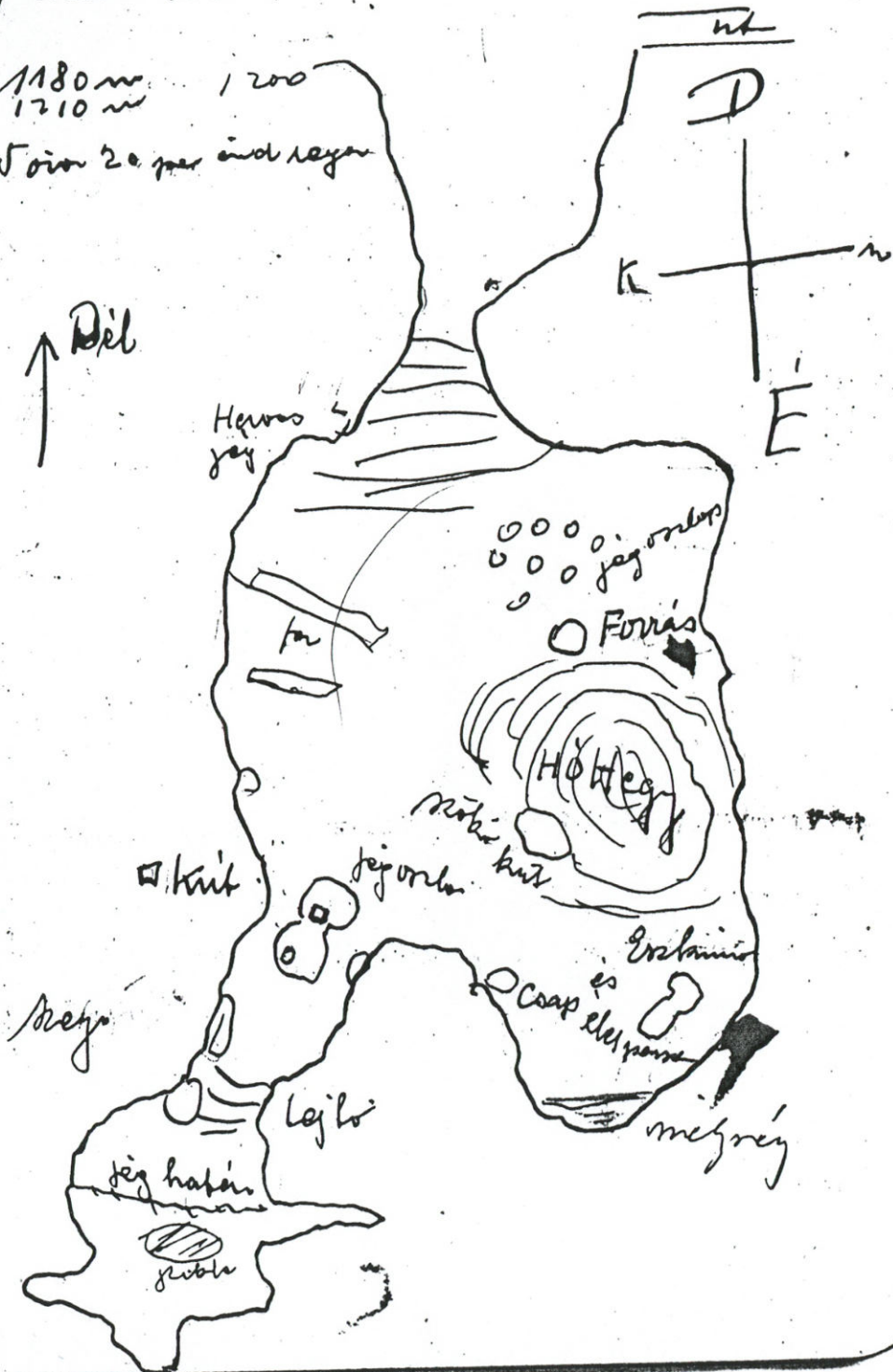
Fehérvíz Fehér jébréssel ellátva
 ösvényt 100 lépést menve nyugati
 oldalán haladjunk az Erskimo barlangot
 alsó részre meredek lejtőn megy

jég és hóval
 van csak
 hágy vasal
 a járólabor a lemenés

Erskimo jég barlang "fehér pirok fehér"
 galbina Petru

1180 m 1200
 1210 m
 5 óra 20 per ind reggel

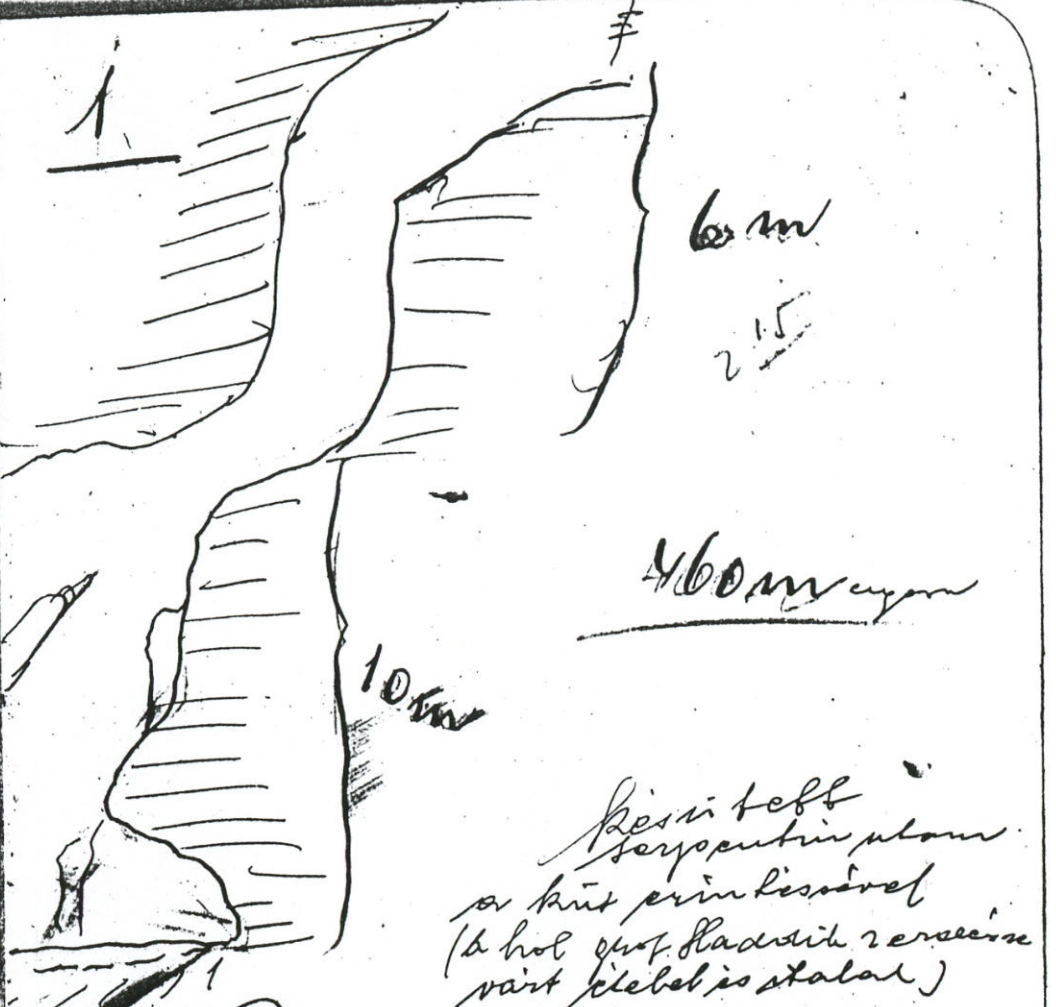
Dél ↑



pihetres utam elindultunk deli Zovka
 a gallina a isty a mentiu magy at lalip
 bor gallina deli partjain
 y ovri qorologias utam partit
 Petvora a hol nemet ellatit tan
 nevesultint (50 tojos luj partok)
 meghaltunk in en kocsirol
 Kis fadrese (furdina)
 mentud in en hely nali vonatlat
 Nagyvadca (Tunon ba pandomogutis)
 a K. kovi ke. 3 nulem
 nyugel ind

1911 júnus 10 in 2 nro gonal
 Miszoleva utantind a jordan
 Kairo in veretessivel Jordan Nilita
 Bekky turepator a felhaly partok
 vomi vonatlat fordalt
 Nagyatina a chol an allomiason
 Tegyradh Jany han gardant is a
 bartany kintate belkes aintya part
 peante nyugel a naker indult el
 an expedicio itt a bartany kintaton
 pitul Pongrac feldlitolokos is
 (Kor hitokos Jordani Hadit gip 2 evedes
 Gonyar bati evedes is magy v. mutat
 (Elo nap nyugel semelyet 8 del
 maradt " " " 10 "

felmevet an (alio helyre barbes)
 deli Gacintia Pongrac feldlitolokos attal
 meredel bes tojan



Kesi felt
 serycutin plom
 a kint prin lissivel
 (a hol qor Hadait 2 evedes
 vart felebel is atalat)
 a. su Bartany, an elio manin
 lyit bor melyor
 helyes melyseje
 10 mites
 magy kell pygoma
 kof on bises
 lyukat fannatit

Pongrac feldlitolokos
 qor Hadait jany a
 Geoleom karpiselo
 valo felant feltel ey fannat is
 pedij a dolinaki bny magy arub
 tobrök 10 evedes vartat jany me lard
 lejett in tobbi feli mint a pereine
 telor mela

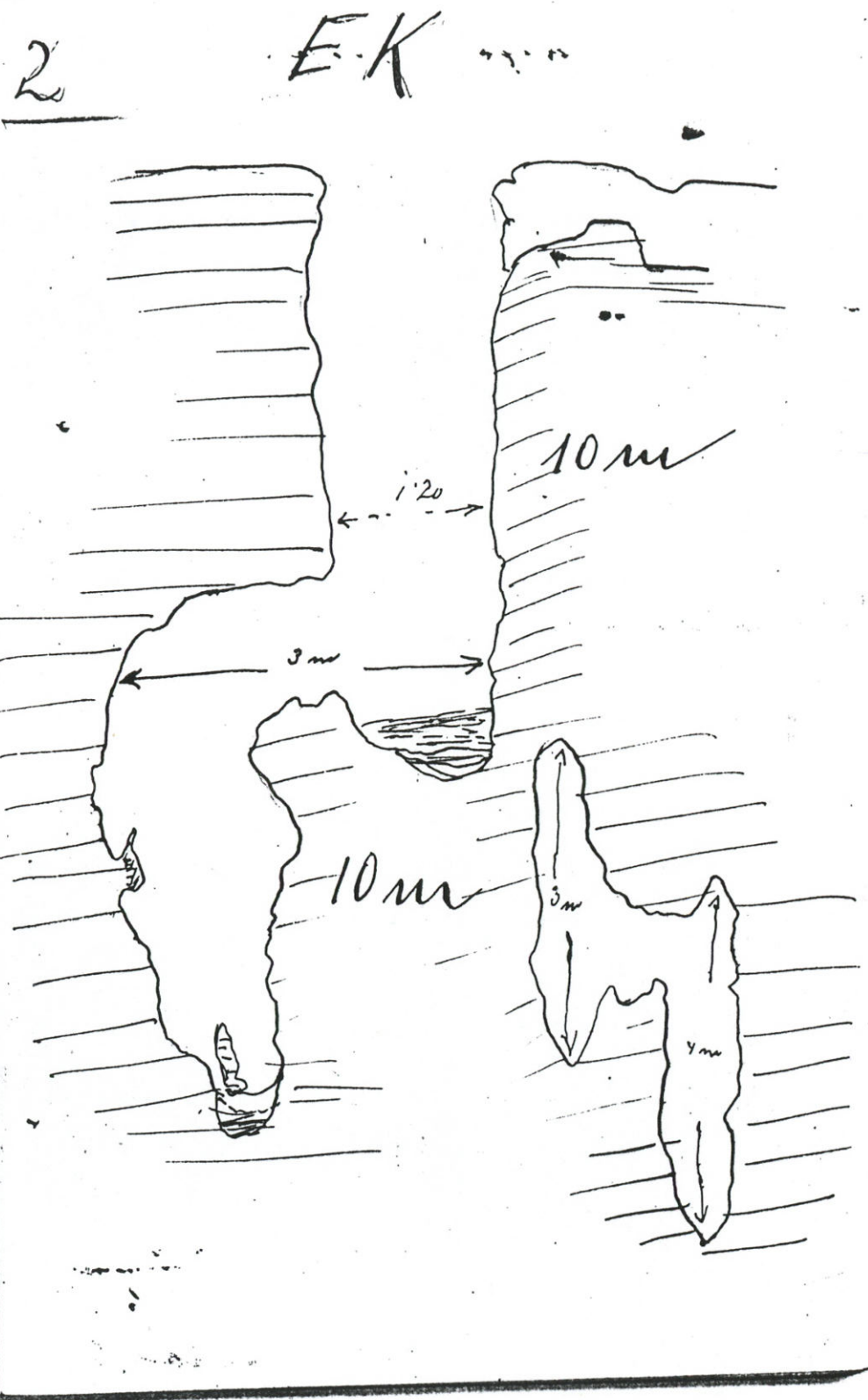
eren lyukat jobban mondva
 kútkermeleje 10 méter 73 méterig
 veltakont legmagyobb ki banyadison
 a feyvesi 1x számu lyuk
 mélyre vltó ki terje akisein ez
 kőssar 15 méter
 magyazi fehérsík 470 - 520 cm
 kergeronia felatt waltakorik

kútkere ar eló számu
 mélyre 16 méter kőssar 8.5 méter
 a legmagyobb helyen ar elóramok
 1 1/2 méter méles legrikett hely 50 cm

II kőssar lyuk v. kút
 a legmagyobb
 a elóre sima síkrafel
 mely 10 m mélyrege veret be
 majd egy keskeny padon 10 m
 mélyrege folyton csapkövek mellett
 veskedünk a ferékig ar elóre
 feréke bele part lamblal
 miig a mardai ki in kőb varral
 kevert ügy ferék

III számu ar egyedüli
 amelyik a dotina ferékéhes
 a kővel fekszik

a barlang mélyrege 10 méter
 a barlang mélyrege 10 méter
 15 m hoon egy keskeny csapkövek
 a barlang mélyrege 10 méter



3. sk.

470 m



Ny

10 m mäg



atrop

valamirigen rospalo veng
 rospadont vilhatt liivo here
 (ene valo myommet bitkint.)

4. sk.

E

Ny

K

D

510 m



mägrog & miera



4. sk

egg & miera mäg

part.

782

520 m

882

almási

510 m

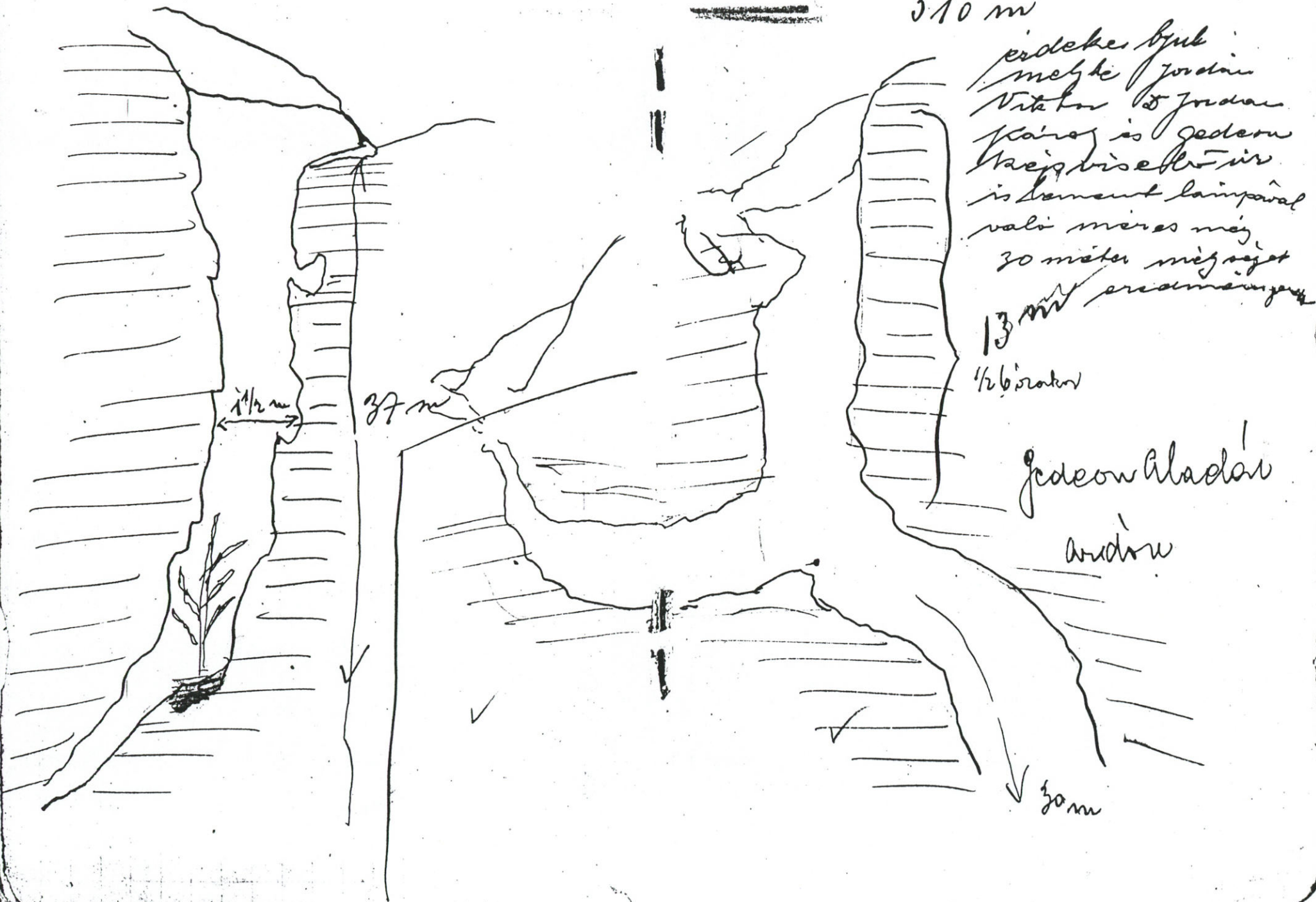
erdekes bűt
 mely a földön
 viták és földön
 káros is gedern
 káros is a földön
 is a földön a földön
 való méret meg
 30 méter meg
 13 m erdőmennyiség

1/2 b'ratok

gedern Aladár

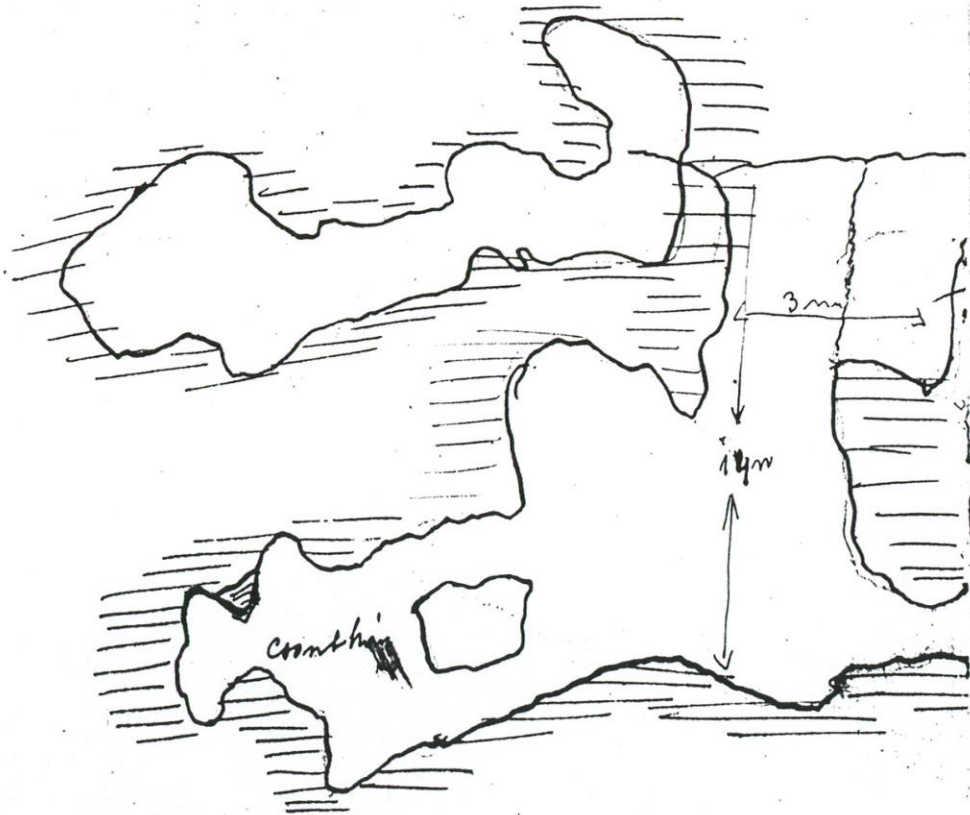

ardón

30 m

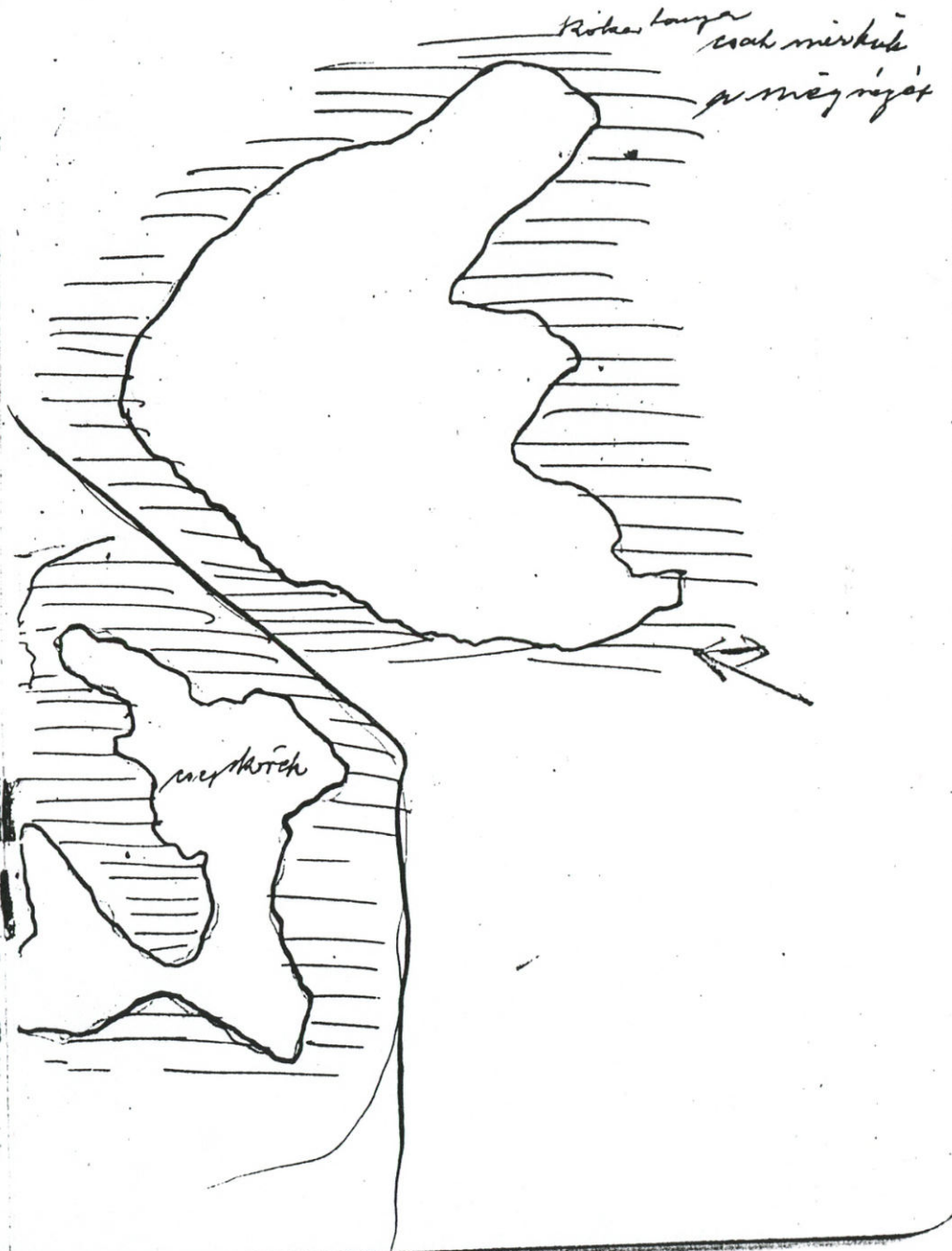


9 sr. Fenyves rumboly gyut

480 m

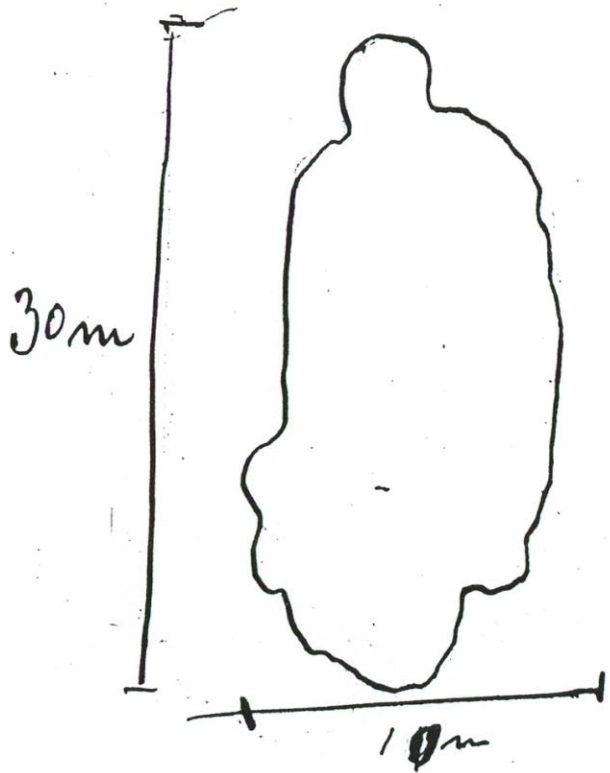


10 sr. Szabó palag szilasi
határba fekvő gyut
62 m méj 480 m


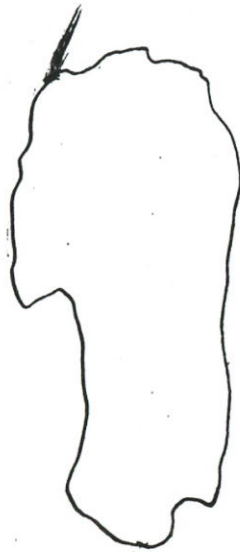


11. namu Terumbu gila

34 meter mes

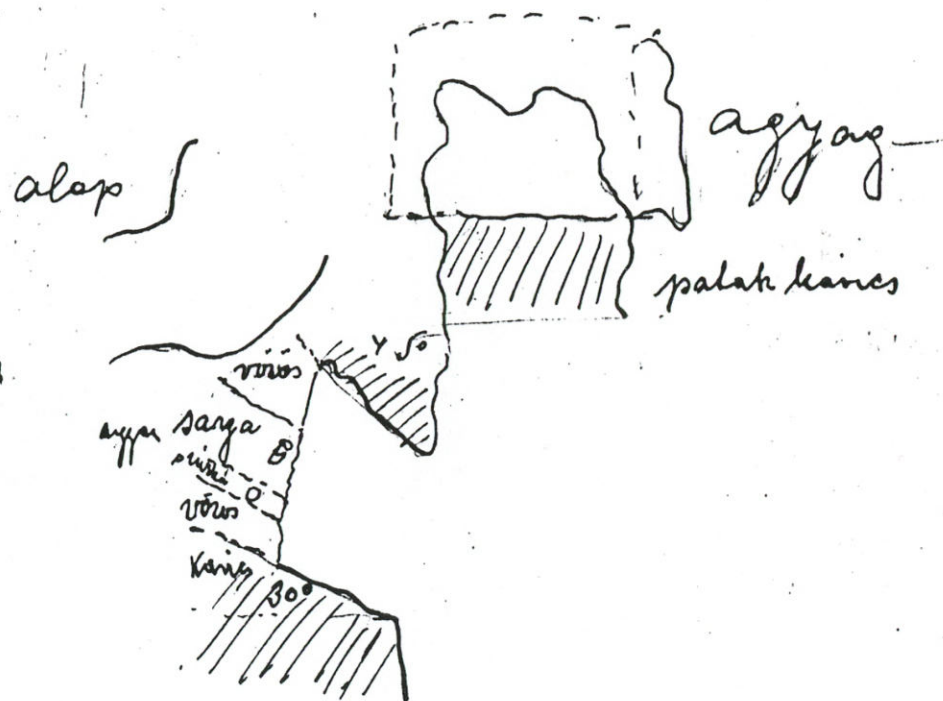



12. namu



1911 augustus 14.


Preleta barlam d. u 3-4.
a barlam jobt sarkaban
p:ren dellubas / festley masik atjara:



Flórnir csephar barlang
 FORNA'S VAÐI ANNA B.C.

1911 Augustus 15

debutair 2 ora



cs. csepharok rendes

a csepharok
 fejloclere
 hasonlit mintha
 egy hio foras
 miorbhufo
 kerakodas or
 benne roves
 rcsdasser
 feloldeli stules
 vagy visin les helyen

Imaginemium
 asdratus on
 feltalalasa
 altal jott kezem
 a nyit egytlen
 el :-)

(B. Keyes munka
 oca az egy
 in felvölz :-)

Schottz Pal Kormel barlang

I. rendes leirasa es elso
 kutatasainak vagy feltalalasanak
 pontos leirasa valamint
 a barlang egyes reszeinek
 hivatalos elueverese es emelk
 tortenete.

II A barlangrol vit erikek es
 rovinalak fejegyzese.

III A Regi Schottzspach fele
 kovany a tobbi barlangjai
 leirasa

IV Statistikai adatok a
 Schottz Pal Kormel barlang latogatoira

1902. X-XI. bon ar Mayyon

Enrikhe hysentelken dolgostov
petle tridenova pntest
budomasid, kopye do jndom
Kainy, Ploki Antel, Trecher
Lihaly is svoboda bankayoban
pelleceon
1903. Hestlynt

1903. december havvor
Kojin Dammoma ptepe
Klub. Soy jantel nertal.
mez.

1. Mr. Barlang.	12	1"	agfa.	9 inch
2	12	3"	"	9 1/2 inch
3	12	3"	"	11

N. F. T. 1910 Sieymonsh karant
B. B. B. 1913 nekonte Louhosch list
Beller Lays

1926. Maxon Parlangkarant
fainsmont a chomung jenu
in Kordiv Mekan

Hermann 1944

1906. Jetch-barlang
topkara